



"Europejski Fundusz Rolny na rzecz Rozwoju Obszarów Wiejskich:  
Europa inwestująca w obszary wiejskie."

Operacja pod nazwą  
**"Publikacje informacyjne promujące turystykę wspinaczkową  
nad Białą Przemszą",**  
w ramach którego powstał niniejszy skałoplan,  
współfinansowana jest ze środków Unii Europejskiej w ramach działania  
"Wdrażanie lokalnych strategii rozwoju" - mały projekt  
Programu Rozwoju Obszarów Wiejskich na lata 2007-2013

**wspinka.org**

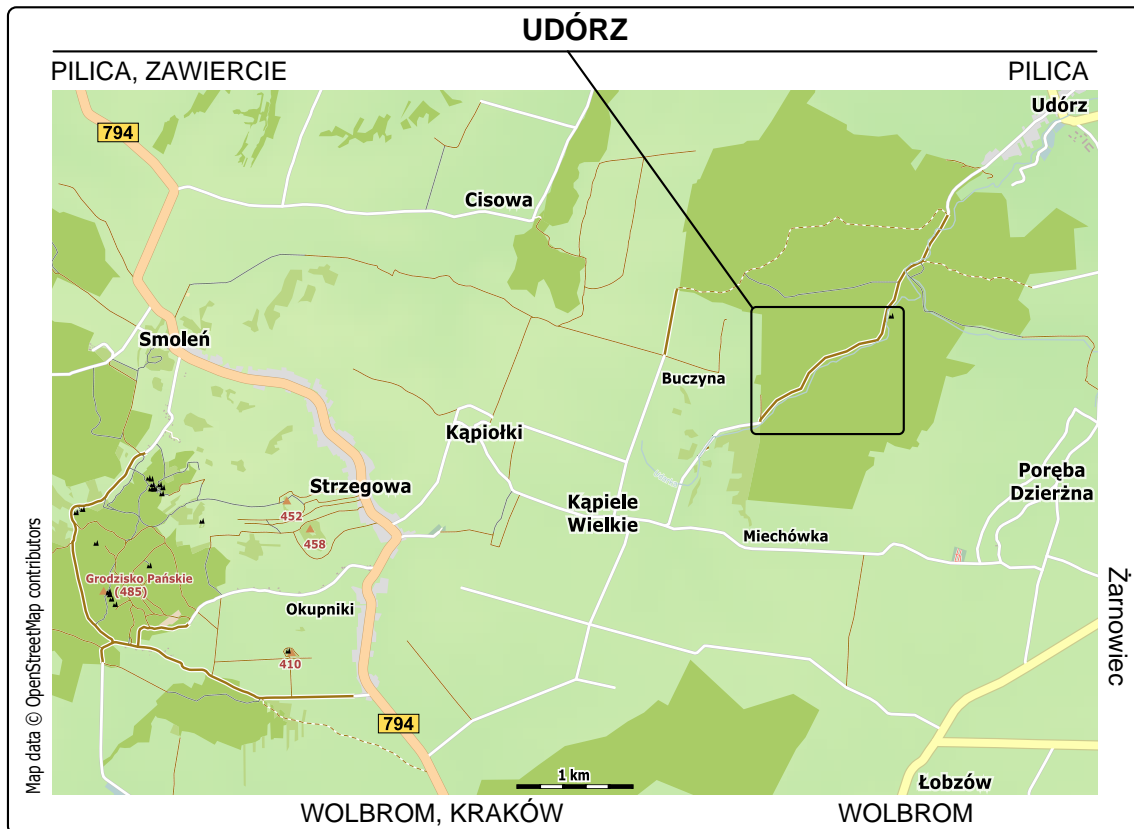


# UDÓRZ

Od **Krakowa** jedziemy szosą nr 794 na Skatę, Wolbrom i Pilicę. Za Wolbromiem, po przejechaniu około 3 km, dojeżdżamy do wsi Dłużec. Od skrzyżowania w centrum jedziemy jeszcze 0,6 km i skręcamy w prawo na Kąpiele Wielkie. Po następnych 3 km, na skrzyżowaniu kierujemy się ponownie w prawo a następnie w pierwszą boczną asfaltówkę w lewo (po ok. 0,5 km). Podążamy do końca asfaltu 1,3 km, mijając po drodze kamieniołom po prawej i parkujemy pod lasem.

Od **Częstochowy** kierujemy się na Zawiercie, Ogrodzieniec i Pilicę, z której podążamy na Wolbrom. Po przejechaniu nieco prawie 7 km od centrum Pilicy osiągamy wieś Strzegową, w której skręcamy w lewo, a następnie w Kąpiołkach w prawo i dojeżdżamy do Kąpeli Wielkich. Dalej podążamy podobnie jak opisano wyżej.

Odległości od centrum miast: Wolbromia – 10 km, Olkusza - 29 km, Krakowa – 53 km, Katowic - 71 km, Częstochowy - 78 km.



Od miejsca postojowego idziemy bitą drogą przez las za znakami czarnego szlaku. Po przejściu 1,6 km dochodzimy do wapiennej turni, położonej po prawej stronie drogi.

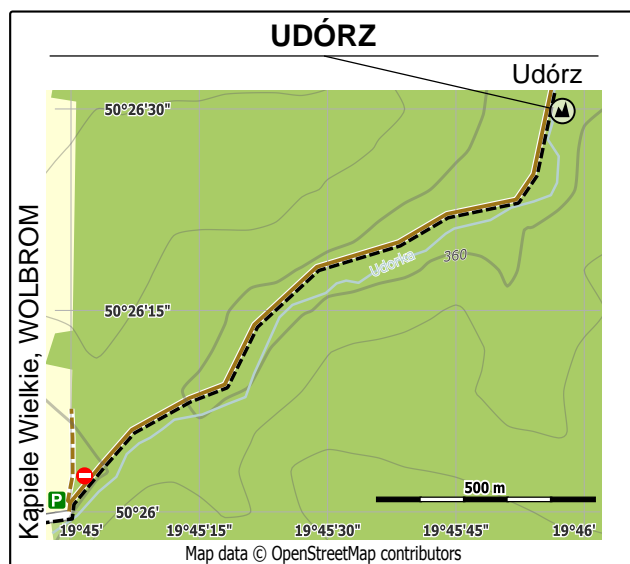

Koordynaty geograficzne:

miejsce postojowe

50°25'59.8"N, 19°44'59.5"E (50.433291, 19.749863)

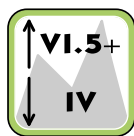
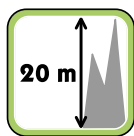
Udorz

50°26'30.2"N, 19°45'56.8"E (50.441716, 19.765789)

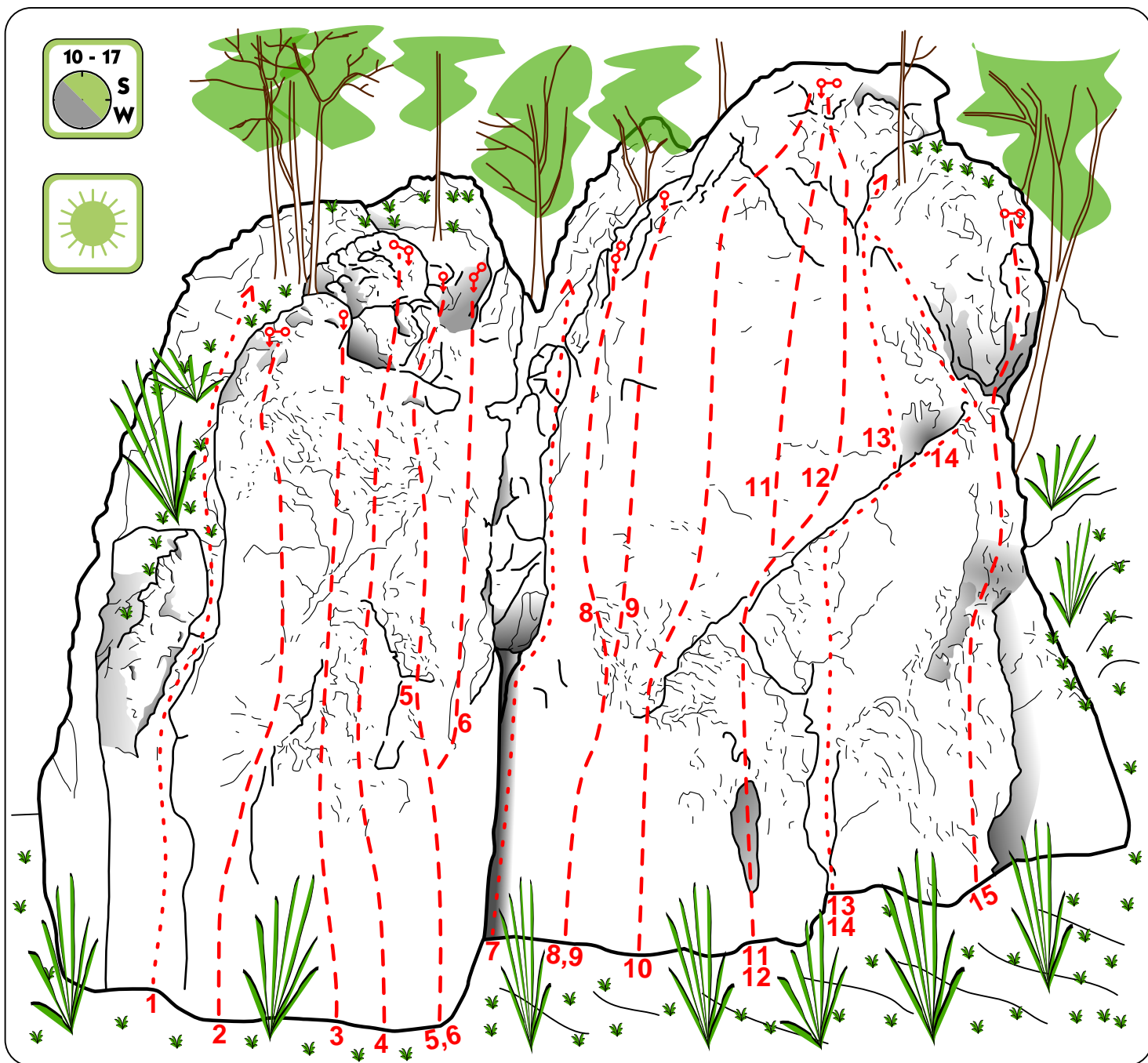
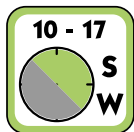


Dwuwierzchołkowa wapienna turnia Udorz, przekraczająca 20 metrów wysokości, położona jest w dolinie Udorki tuż przy korycie strumienia o tej samej nazwie. Woda pojawia się po większych opadach a najczęściej można przejść na drugą stronę bez problemu. Na ścianach skały Udorz znajdziemy 18 dróg wspinaczkowych o zróżnicowanych trudnościach od IV do VI.5+ i w większości wyposażonych w kompletną stałą asekurację. Dzięki wystawie przeważnie południowej znacznemu nasłonecznieniu, skała świetnie nadaje się na chłodniejsze dni.



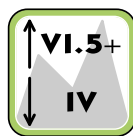


# Udórz

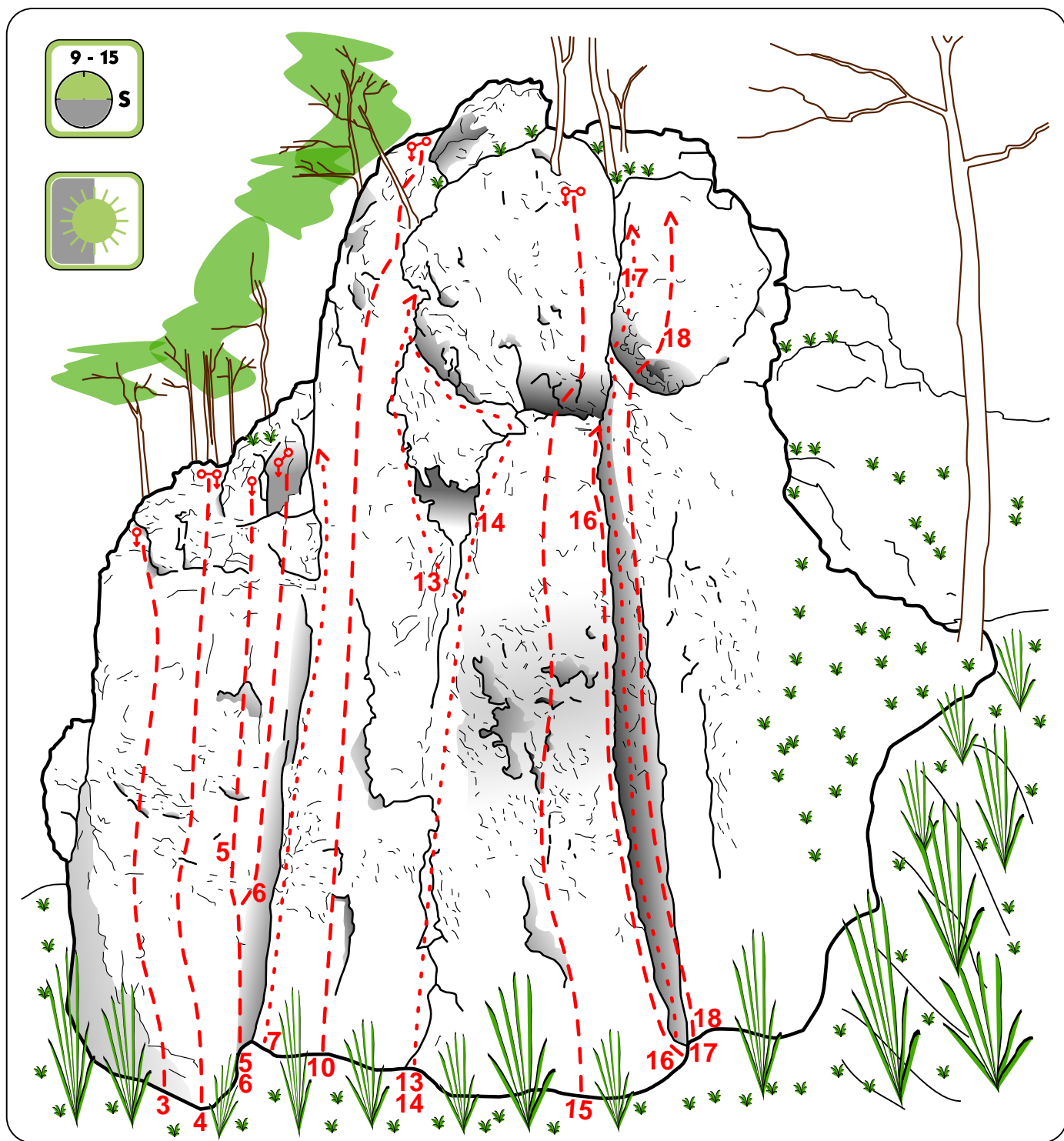
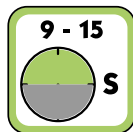
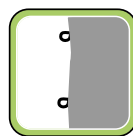


1. Round-up VI+ (TRAD)
2. Straż pożarła VI.3+ (4R + StZ)
3. Płomyk VI.2 (4R + RZ)
4. Straż wytrąbiła VI.3+ (5R + StZ)
5. Iskierka V+ (4R + RZ)
6. Kariera w mundurze VI.1+ (6R + StZ)
7. Baranie jaja cztery IV (TRAD)

8. Żar VI.2 (6R + StZ)
9. projekt otwarty (5R + RZ)
10. Filumenista VI.5+ (7R + StZ)
11. Tanorektyczka VI.5 (6R + StZ)
12. Ogniomistrz Och! VI.4 (6R + StZ)
13. Napalm VI.3 (TRAD)
14. Ognista ryska VI+ (TRAD)
15. Popioły VI.1+ (5R + StZ)



# Udórz



- 3. *Płomyk* VI.1+ / 2 (4R + RZ)
- 4. *Straż wytrąbiła* VI.3+ (5R + StZ)
- 5. *Iskierka* V+ (4R + RZ)
- 6. *Kariera w mundurze* VI.1+ (6R + StZ)
- 7. *Baranie jaja cztery* IV (TRAD)

- 15. *Popioły* VI.1+ (5R + StZ)
- 16. *Lewa ściana komina* VI.1 (TR)
- 17. *Z archiwum R/X* V (TRAD)
- 18. *Prawa ściana komina* VI.1 (TR)

10. *Filumenista* VI.5+ (7R + StZ)

13. *Napalm* VI.3 (TRAD)

14. *Ognista ryska* VI+ (TRAD)