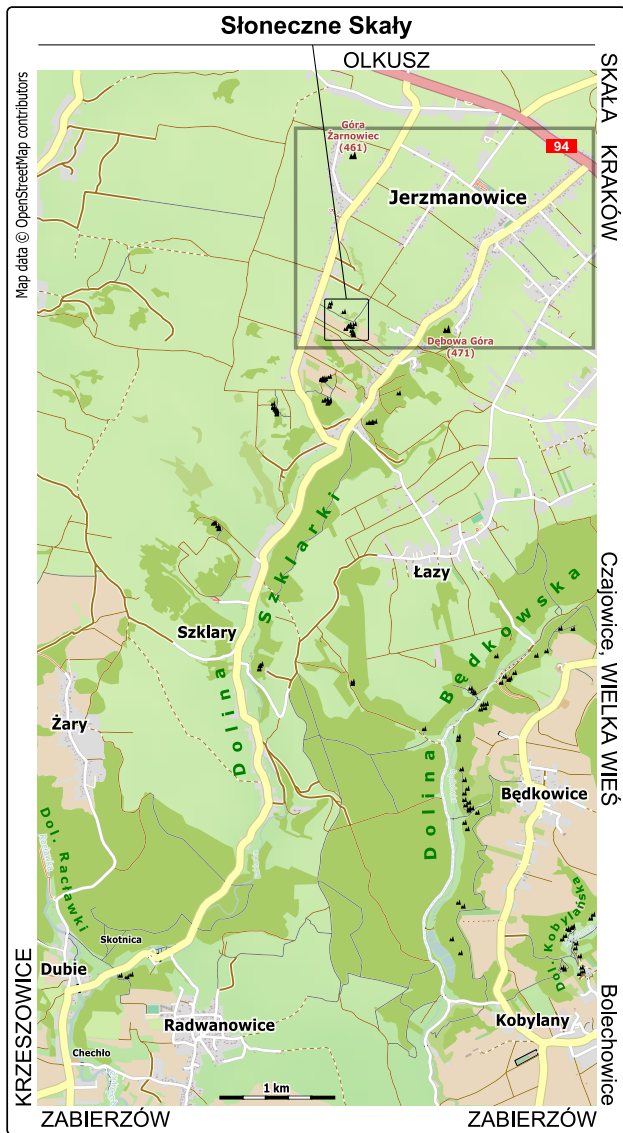

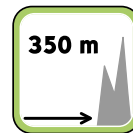


# SŁONECZNE SKAŁY - parkowanie i dojście



## 1 Parking prywatny pod Słonecznymi Skałami

50°12'28.7"N, 19°43'47.1"E (50.20796, 19.72974)


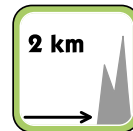


Skręcamy z szosy "olkuskiej" nr 94 w Gotkowicach (nieдалeko stacji Shell) i kierujemy się na lokalnych skrzyżowaniach prosto jadąc 2 km ulicą Zachodnią a następnie skręcamy w lewo w ulicę Dołki (jest to wyboista droga gminna utwardzona przez mieszkańców). Jedziemy 300 metrów i parkujemy przy drodze dojazdowej skręcającej w lewo w stronę zabudowań z charakterystycznym domkiem holenderskim. Parking jest płatny u właścicieli terenu, prowadzących agroturystykę.

Słoneczne Skały znajdują się na wzniesieniu naprzeciw parkingowi. Idziemy dalej 100 metrów drogą Dołki i skręcamy w prawo do góry w stronę skał.

## 2 Parking przy Urzędzie Gminy w Jerzmanowicach

50°12'52.6"N, 19°44'46.3"E (50.21462, 19.74619)



Skręcamy z szosy "olkuskiej" nr 94 do centrum Jerzmanowic a następnie po 0,8 km skręcamy w prawo w pierwszą boczną asfaltową drogę. Przejeżdżamy jeszcze 270 metrów i osiągamy Urząd Gminy w Jerzmanowicach, położony na niewielkim wzniesieniu. Przy nim parkujemy samochód.

Na piechotę idziemy nie całe 0,5 km dalej asfaltową drogą, którą przyjechaliśmy (mijając po prawej cmentarz) i skręcamy w pierwszą przecznicę w lewo. Idąc dalej prosto najpierw asfaltową później gruntową drogą dochodzimy do celu. Całkowita trasa dojścia mierzy 2 km.

