



"Europejski Fundusz Rolny na rzecz Rozwoju Obszarów Wiejskich:
Europa inwestująca w obszary wiejskie."

Operacja pod nazwą
**"Publikacje informacyjne promujące turystykę wspinaczkową
nad Białą Przemszą",**
w ramach którego powstał niniejszy skałoplan,
współfinansowana jest ze środków Unii Europejskiej w ramach działania
"Wdrażanie lokalnych strategii rozwoju" - mały projekt
Programu Rozwoju Obszarów Wiejskich na lata 2007-2013

wspinka.org



MANIAKÓWKA

Od **Krakowa** jedziemy szosą krajową nr 94 na Olkusz. W Olkuszu skręcamy w prawo w drogę nr 791 na Zawiercie. Po 3,8 km skręcamy ponownie w prawo na Bogucin Duży i Jaroszwiec. Po 3,2 km dojeżdżamy do szosy biegnącej z Klucze i kolejny raz kierujemy się w prawo, by niebawem wjechać do Jaroszwoca. Tutaj skręcamy w drugą ulicę (Leśną) w lewo, po przejechaniu 400 metrów od ostatniego skrzyżowania. Jedziemy w kierunku widocznego kościoła i parkujemy w zatoczce obok niego i przed szlabanem.

Od **Częstochowy** jedziemy na Myszków, Zawiercie i Olkusz. W miejscowości Klucze skręcamy w lewo na Jaroszwiec i Wolbrom. Po dojechaniu do Jaroszwoca postępujemy tak jak opisano wyżej.

Odległości od centrum miast:

Olkusza – 8,5 km; Wolbromia – 15 km

Krakowa – 48 km; Częstochowa – 91 km

Koordynaty geograficzne:

Miejsce postojowe w Jaroszwocu


50°20'15.7"N, 19°35'48.4"E

(50.337698, 19.596767)

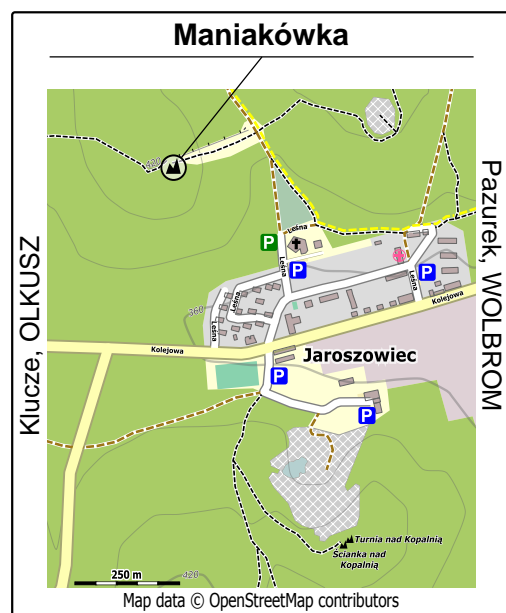
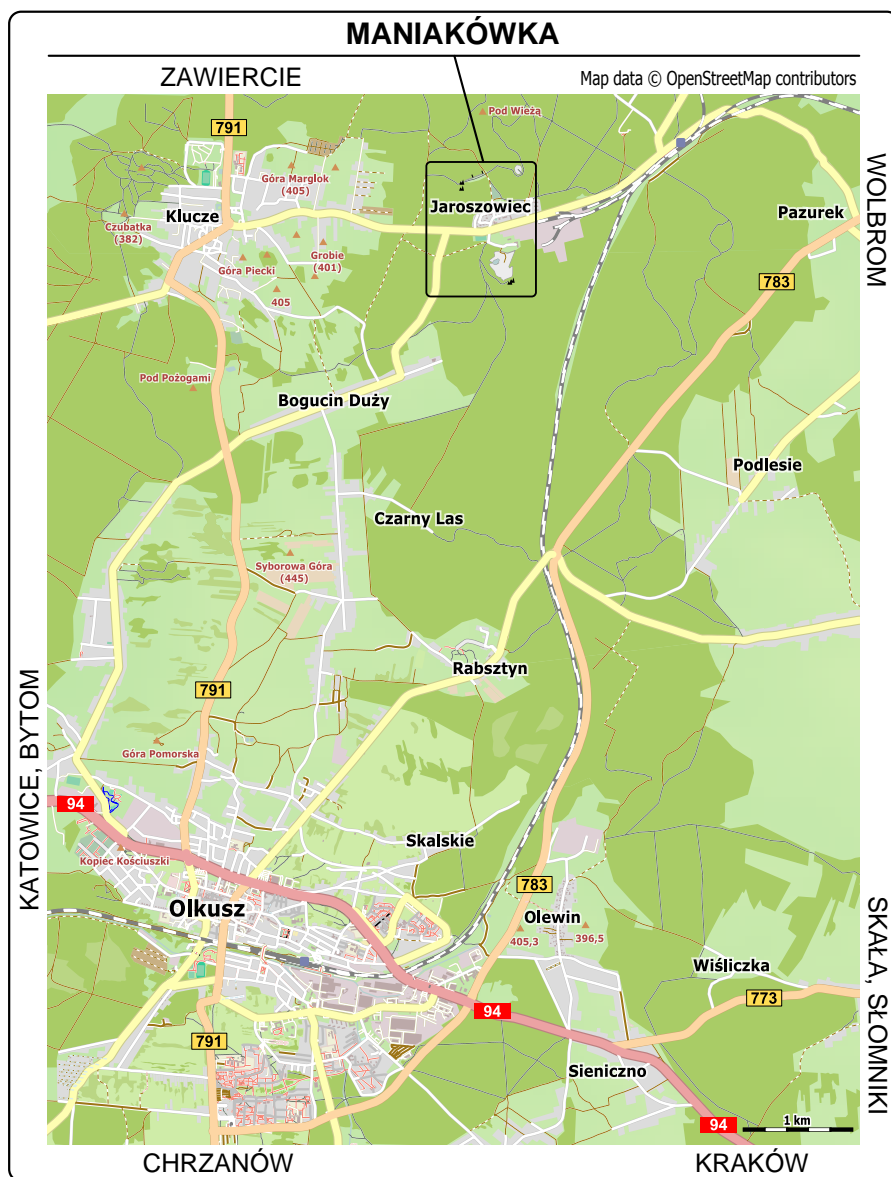
Maniakówka

50°20'21.2"N, 19°35'35.0"E

(50.339215, 19.593053)



Z parkingu przy kościele idziemy drogą za szlabanem i wzdłuż cmentarza, po minięciu którego dochodzimy po kilkudziesięciu metrach do przecinki w lesie i niewielkiego wyciągu narciarskiego. Kierujemy się wzdłuż wyciągu do góry w kierunku skały będącej naszym celem i położonej tuż nad górną stacją. Cała trasa mierzy mniej niż 500 metrów.



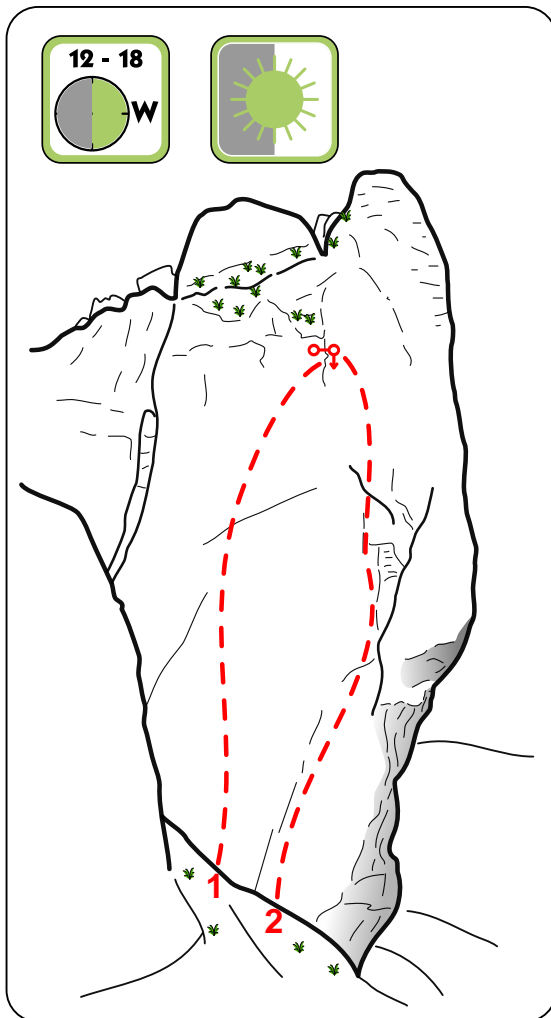
Maniakówka to wapienna turnia 20-metrowej wysokości, oferująca obecnie 9 linii wspinaczkowych, z których 7 posiada kompletną stałą asekurację. Trudności zawierają się w przedziale od V- do VI.5+. Skała jest zacieniona przez otaczające drzewa a ściany mają wystawę południową i zachodnią.

Na szczyt *Maniakówki* prowadzi ścieżka oraz schodki a u jej podnóża znajdziemy tablicę informacyjną wraz z wygodną ławą.

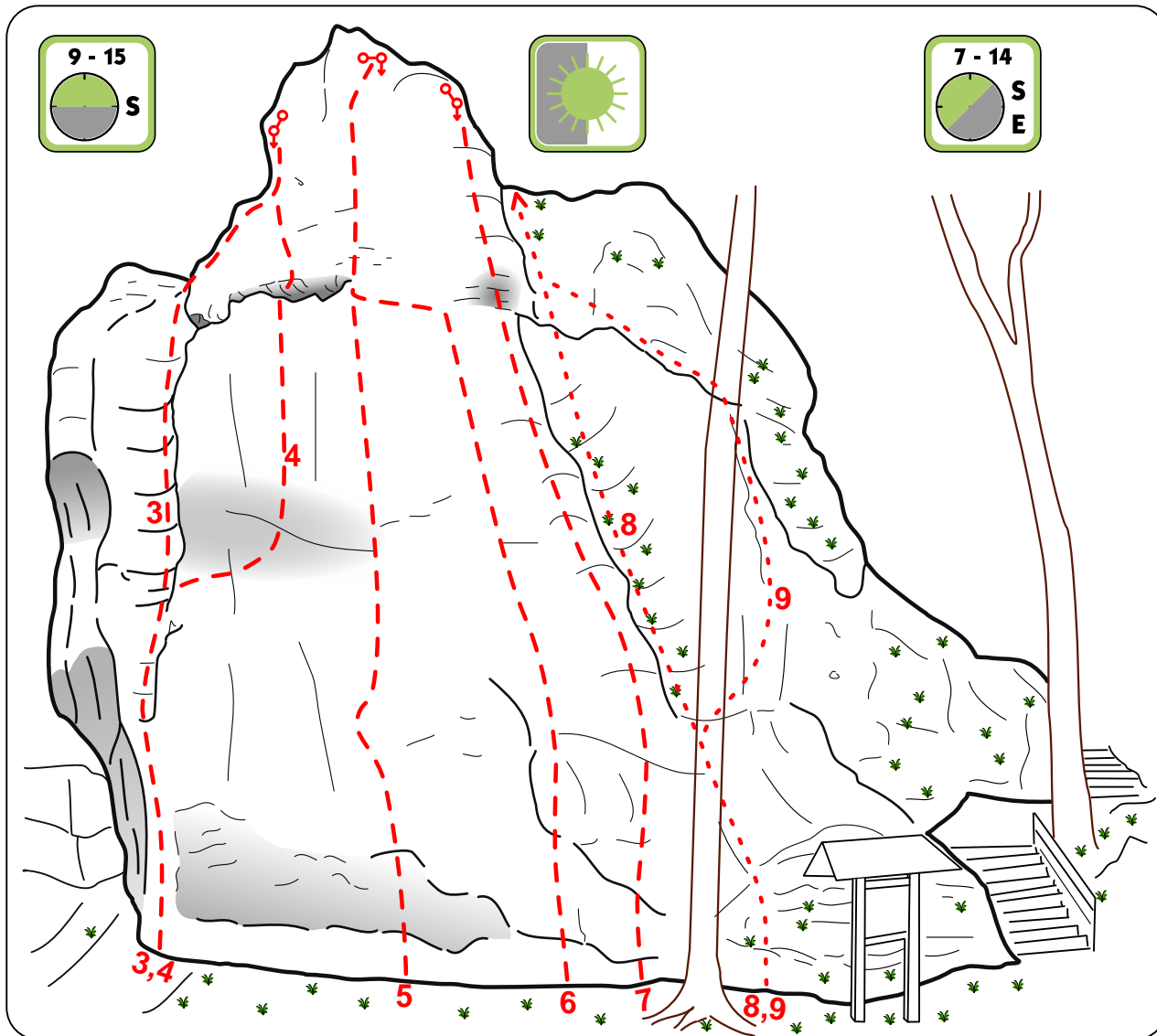




Maniakówka



1. *Wiele Hałasu z Lasu* VI.2+ (4R + StZ)
2. *Cichosza* VI+ (4R + StZ)



3. *Lej Śmiało* VI.1+ (5R + StZ)
4. *Człowiek Pajac* VI.5 (6R + StZ)
5. *Gra Pozerów* VI.5+ (7R + StZ)
6. *Abrakadabra* VI.4 (7R + StZ)
7. *Lej Ostrożnie* VI.1+ (7R + StZ)
8. *Depresja Maniakalna* V- (TRAD)
9. *Kongres Urologiczny* V+ (TRAD)