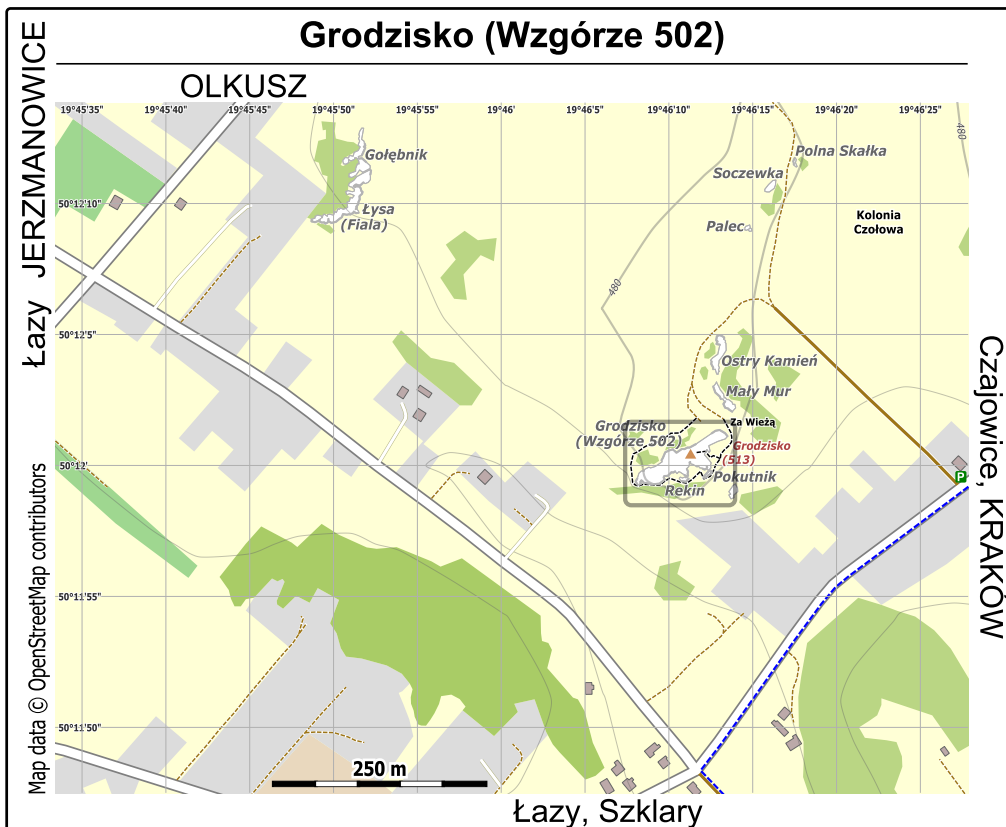
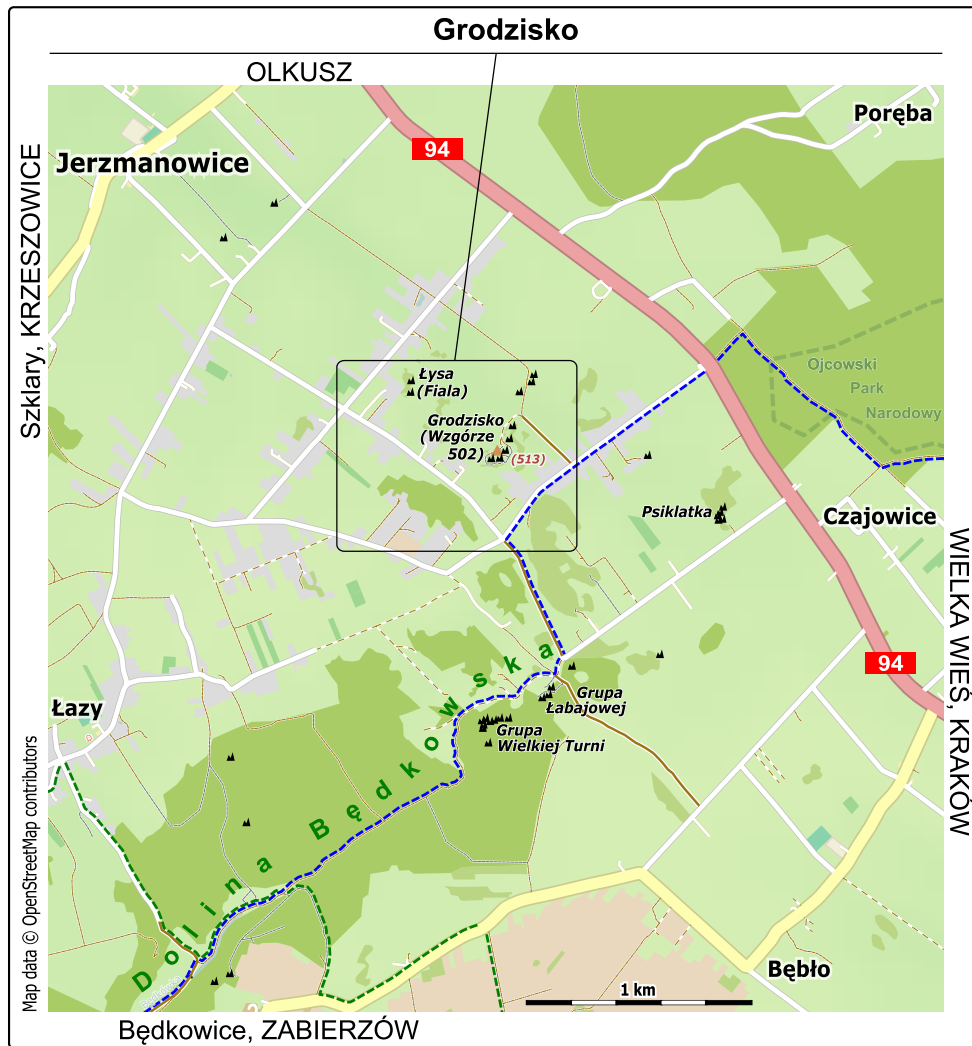




WYKAZ SKAŁ Z ZABRUDZENIAMI "GRAFFITI" w gminie Jerzmanowice-Przebinia

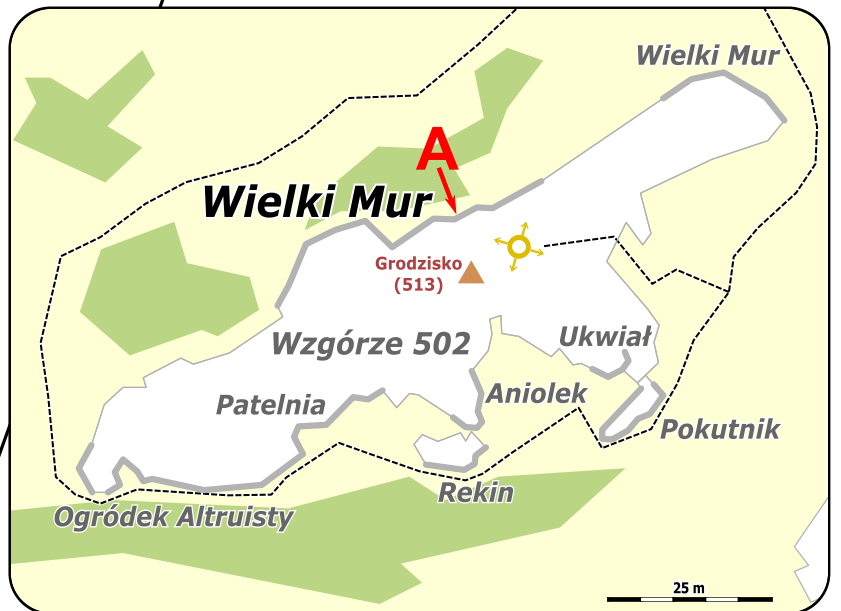
A - skała Grodzisko (Wzgórze 502), sektor Wielki Mur
czerwony napis: "ZAKAZ ŚMIECENIA I PALENIA OGNISKA"
działka nr 1079
koordynaty: 50.200178, 19.769700 (50°12'00.6"N, 19°46'10.9"E)





A

koordynaty:
50.200178, 19.769700
(50°12'00.6"N, 19°46'10.9"E)



Rejon Słoneczne Skąły

B - skała Ogródzieniec

czarne rysunki w 2 lokalizacjach

B1 - działka nr 312/1

koordynaty: 50.206041, 19.727626

(50°12'21.7"N, 19°43'39.5"E)

B2 - działka nr 312/2

koordynaty: 50.205945, 19.727590

(50°12'21.4"N, 19°43'39.3"E)

C - Sokołowe Skąły, sektor Piktogramy

działka nr 305/1

czarne rysunki u podstawy ścian skalnych

koordynaty: 50.204844, 19.728359

(50°12'17.4"N, 19°43'42.1"E)

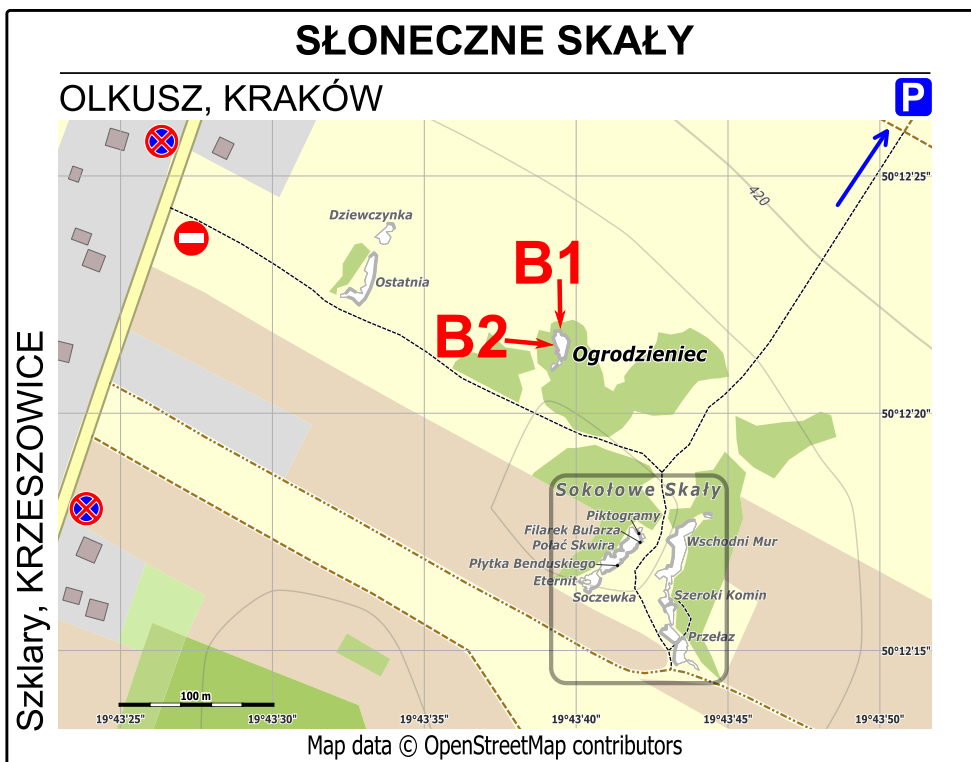
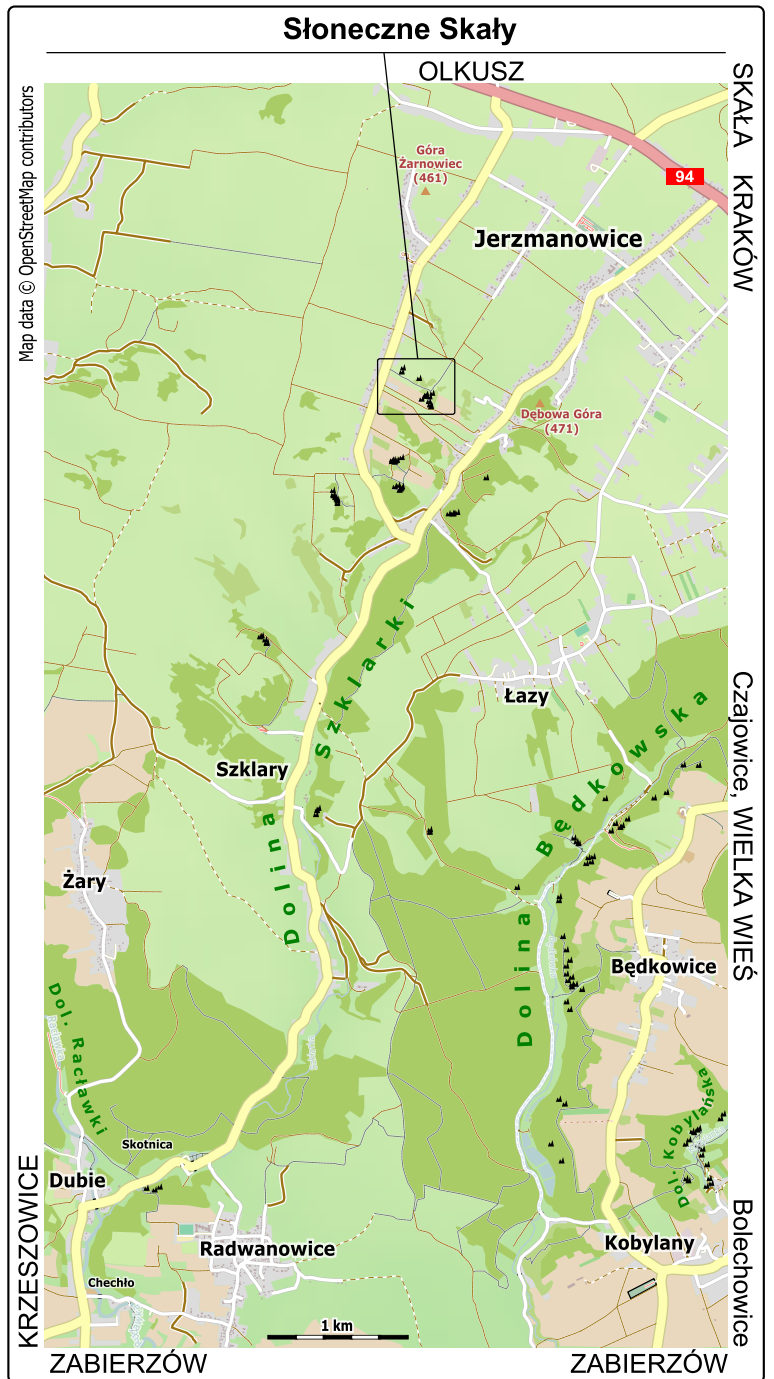
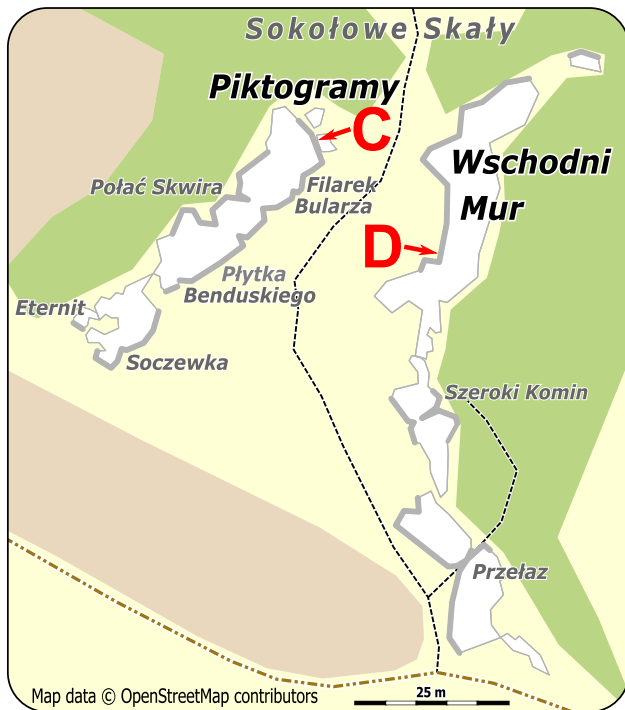
D - Sokołowe Skąły, sektor Wschodni Mur



czarny rysunek

działka nr 301/4


koordynaty: 50.204684, 19.728646

(50°12'16.9"N, 19°43'43.1"E)






B1




B2



C





D



Materiały przygotowane przez
Fundację Wspierania Rozwoju Wspinaczki
"Wspinka"
w ramach programu
Teren WSPINKA