

Wpłynęło dnia 21.07.2010  
L. dz. 868/S  
Zaś .....podpis..... Nowu

P. H. Górd

p.m.  
[Signature]

**Biuro ZPKWŚ**

**Od:** włodek porębski [wlodek@life.pl]

**Wysłano:** 20 lipca 2010 18:14

**Do:** biurozpk@zpk.com.pl

**Temat:** PZA - prośba o opinię



**POLSKI  
ZWIĄZEK  
ALPINIZMU**

**ASSOCIATION  
POLONAISE  
D'ALPINISME**  
MEMBRE DE L'UNION  
INTERNATIONALE DES  
ASSOCIATIONS  
D'ALPINISME  
ET DE L'UNION  
INTERNATIONALE  
DE SPÉLÉOLOGIE

**Dyrekcja  
Zespołu Parków  
Krajobrazowych  
Województwa Śląskiego  
w Będzinie**

ul. Noakowskiego 10 m. 12  
00-688 WARSZAWA  
tel./fax: +48 22 875-8505  
e-mail: [biuro@pza.org.pl](mailto:biuro@pza.org.pl)  
<http://www.pza.org.pl>  
Konto bankowe  
53 11602202 00000000  
55156378

L  
L.dz. PZA – 7/07/2010/WP

J  
Warszawa, 19.07.2010

Szanowni Państwo!

Polski Związek Alpinizmu zwraca się z uprzejmą prośbą o zaopiniowanie przez Zespół Parków Krajobrazowych Województwa Śląskiego wniosku składanego do Centrum Koordynacji Projektów Środowiskowych w konkursie 1/2010 (5.1.3) „Wspieranie kompleksowych projektów z zakresu ochrony siedlisk przyrodniczych (ekosystemów) na obszarach chronionych oraz zachowanie różnorodności gatunkowej - budowa lub modernizacja małej infrastruktury służącej zabezpieczeniu obszarów chronionych przed nadmierną i niekontrolowaną presją turystów, w tym: budowa ścieżek dydaktycznych, ścieżek rowerowych, szlaków, parkingów, punktów widokowych, wież widokowych, zadaszeń”, pod tytułem:

**„Kanalizacja ruchu wspinaczkowego w celu ochrony przyrody na terenie Jury Krakowsko-Częstochowskiej”.**

Wniosek ma na celu przywrócenie właściwego stanu siedlisk przyrodniczych i ostoi gatunków na wymienionych obszarach chronionych z zachowaniem różnorodności biologicznej przez ich zabezpieczenie przed niekontrolowaną presją turystów, głównie wspinaczy.

Informujemy, że część wniosku realizowana na Śląsku dotyczy głównie wybudowania przyrodniczej ścieżki edukacyjnej, zakończonej wiatą umożliwiającą prowadzenie szkoleń z zakresu ochrony przyrody oraz wzorcowego pola namiotowego dla wspinaczy w Łutowcu na terenie Ostoi Kroczyckiej, reinstalacji punktów asekuracyjnych na 326 drogach wspinaczkowych w Łutowcu, Mirowie, Bobolicach, Ryczowie, Żelazku i Smoleniu, Morsku, Podlesicach, Skarżycach i Niegowie, w taki sposób by uniemożliwić lub ograniczyć możliwość wejść wspinaczkowych na szczyty turni porośniętych siedliskiem „murawy kserotermiczne” oraz wspinaczkę fragmentami ścian skalnych z cenną florą szczelinową.

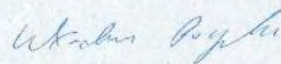


Większość z wymienionych miejsc leży na terenie Parku Krajobrazowego Orlich Gniazd. Deklarujemy, że w przypadku realizacji wniosku, wszelkie prace w nim ujęte będą z Państwem konsultowane i odbywać się będą za Państwa wiedzą, zgodą i nadzorem w pełnej przejrzystości.

Termin naboru wniosków jest niezwykle krótki i kończy się w poniedziałek 26 lipca.

**Zwracamy się do Państwa z gorącą prośbą, by, biorąc pod uwagę dotychczasową dobrą współpracę i zaangażowanie wspinaczy w ochronę przyrody, zgodzili się Państwo wydać opinię do dnia 23 lipca 2010 roku. Dziękujemy!**

Z taternickim pozdrowieniem!



Włodzimierz Porębski  
Tel: 662 149 400

**MASZE SKAŁY**  
Inicjatywa Środowisk Wspinaczkowych  
**POLSKI ZWIĄZEK ALPINIZMU**  
00-666 Warszawa, ul. Noakowskiego 10/12



Zespół Parków Krajobrazowych Województwa Śląskiego  
w Katowicach

ul. Krasickiego 25, 42-500 Będzin, tel. 0322674482, fax - 0322670422, e-mail: biurozpk@zpk.com.pl

L.dz.868/S/OKiDK/WS-4/B/EZO/10

Będzin, 22.07.2010

**Polski Związek Alpinizmu**  
**Ul. Noakowskiego 10 m. 12**  
**00-688 Warszawa**

Zespół Parków Krajobrazowych Województwa Śląskiego w odpowiedzi na pismo Polskiego Związku Alpinizmu nr PZA-7/07/2010/WP z dnia 19.07.2010 r. dotyczące opinii wniosku składanego do Centrum Koordynacji Projektów Środowiskowych w konkursie 1/2010 5.1.3) informuje, że projekt pn. „Kanalizacja ruchu wspinaczkowego w celu ochrony przyrody na terenie Jury Krakowsko – Częstochowskiej”, zgodnie z przedstawionymi przez PZA informacjami, ma na celu przywrócenie właściwego stanu siedlisk przyrodniczych i ostoi gatunków. Ww. projekt zakłada również zabezpieczenie siedlisk przyrodniczych przed presją turystów, głównie wspinaczy.

Realizacja projektu polegała będzie na:

- budowie przyrodniczej ścieżki edukacyjnej, wiaty oraz pola namiotowego w Lutowcu,
- reinstalacji punktów asekuracyjnych na 326 drogach wspinaczkowych w Lutowcu, Mirowie, Bobolicach, Ryczowie, Żelazku, Smoleniu, Morsku, Podlesicach, Skarżycach i Niegowie.

Biorąc pod uwagę zasadność realizacji wymienionych wyżej zadań Zespół Parków Krajobrazowych Województwa Śląskiego wyraża pozytywną opinię na temat projektu i uznaje jego realizację za uzasadnioną ze względu na utworzenie elementów zagospodarowania turystycznego jak również kierunkowania tras wspinaczkowych w sposób nie powodujący kolizji z siedliskami roślin kserotermicznych.

W przypadku realizacji projektu proszę o przedstawienie szczegółowych projektów w celu dokonania uzgodnień realizacji prac w terenie.

Niniejszą opinię wydaje się na wniosek beneficjenta, celem przedłożenia jako załącznik do wniosku o dofinansowanie ze środków pochodzących z Programu Operacyjnego Infrastruktura i Środowisko.

Z poważaniem:

Otrzymują:  
1. Adresat,  
2. A.a.

Z up. Dyrektora ZPKWS  
Z-ca Dyrektora  
mgr Michał Góral





Stulecie Polskiego Alpinizmu



**POLSKI  
ZWIĄZEK  
ALPINIZMU**

**ASSOCIATION  
POLONAISE  
D'ALPINISME**

MEMBRE DE L'UNION  
INTERNATIONALE DES  
ASSOCIATIONS  
D'ALPINISME  
ET DE L'UNION  
INTERNATIONALE  
DE SPÉLÉOLOGIE

**Zespół Parków Krajobrazowych  
Województwa Śląskiego  
Ul. Krasickiego 25  
42-500 Będzin**

ul. Noakowskiego 10 m. 12  
00-688 WARSZAWA  
tel./fax: +48 22 875-8505  
e-mail: [biuro@pza.org.pl](mailto:biuro@pza.org.pl)  
<http://www.pza.org.pl>  
Konto bankowe  
53 11602202 00000000  
55156378

L  
L.dz. PZA – 3/09/2010/WP

J  
Warszawa, 10.09.2010


Szanowni Państwo!

Zwracamy się z uprzejmą prośbą o wydanie opinii o wniosku „**Ochrona siedlisk na obszarze Ostoi Kroczyckiej, Ostoi Środkowojurajskiej Dolinek Jurajskich**” składanego przez Polski Związek Alpinizmu w Centrum Koordynacji Projektów Środowiskowych w ramach V priorytetu PO IiŚ w konkursie 2/2010 „Ochrona gatunków i siedlisk In situ”. Część przewidzianych Projektem prac jest umiejscowiona w Parku krajobrazowym Orlich Gniazd. Wasza opinia o wniosku jest dla nas bardzo ważna. Załączamy część merytoryczną Planu Realizacji Przedsięwzięcia. Jednocześnie deklarujemy, że wszelkie prace przy ewentualnej realizacji Projektu odbywać będą się pod nadzorem Zespołu Parków Krajobrazowych Województwa Śląskiego..  
Dziękujemy!

Z taternickim pozdrowieniem!

PEŁNOMOCNIK  
POLSKIEGO ZWIĄZKU ALPINIZMU  
*Włodzimierz Porębski*  
Włodzimierz Porębski

**POLSKI ZWIĄZEK ALPINIZMU**  
00-666 Warszawa, ul. Noakowskiego 10/12  
NIP 527-21-39-619



Zespół Parków Krajobrazowych Województwa Śląskiego  
w Katowicach

ul. Krasickiego 25, 42-500 Będzin, tel. 0322674482, fax - 0322670422, e-mail: biurozpk@zpk.com.pl

L.dz.1982/OKiDK/WS-~~C~~ /B/EZO/10

Będzin, 14.09.2010

**Polski Związek Alpinizmu**  
**Ul. Noakowskiego 10 m. 12**  
**00-688 Warszawa**

Zespół Parków Krajobrazowych Województwa Śląskiego w odpowiedzi na pismo Polskiego Związku Alpinizmu nr PZA-3/09/2010/WP z dnia 10.09.2010 r. dotyczące opinii wniosku składanego do Centrum Koordynacji Projektów Środowiskowych w konkursie 2/2010 „Ochrona gatunków i siedlisk In situ” informuje, że projekt pn. „Ochrona siedlisk na obszarze Ostoi Kroczyckiej, Ostoi Środkowojurajskiej, Dolinek Jurajskich”, zgodnie z przedstawionymi przez PZA informacjami, ma na celu przywrócenie właściwego stanu siedlisk przyrodniczych: naskalnych muraw kserotermicznych, wapiennych ścian skalnych ze zbiorowiskami *Potentilla caulescens* oraz jaskiń krasowych z rzadkimi gatunkami nietoperzy.

Realizacja projektu polegała będzie na:

- wycince drzew i krzewów,
- instalacji stałych punktów asekuracyjnych i stanowisk na drogach wspinaczkowych,
- oczyszczeniu korytarzy w obrębie 30 jaskiń zamieszkałych przez chronione gatunki nietoperzy,
- prowadzeniu kampanii informacyjnej oraz organizacji sympozjum na temat ochrony siedlisk,
- monitorowaniu podejmowanych działań.

Biorąc pod uwagę zasadność realizacji wymienionych wyżej zadań Zespół Parków Krajobrazowych Województwa Śląskiego wyraża pozytywną opinię na temat projektu i uznaje jego realizację za uzasadnioną ze względu na ochronę muraw kserotermicznych, tworzenie warunków do rozwoju flory naczyniowej, poprawę warunków rozwoju populacji nietoperzy oraz wpływanie na wzrost świadomości ekologicznej turystów zwiedzających teren PKOG.

W przypadku realizacji projektu proszę o przedstawienie szczegółowych projektów w celu dokonania uzgodnień realizacji prac w terenie.

Niniejszą opinię wydaje się na wniosek beneficjenta, celem przedłożenia jako załącznik do wniosku o dofinansowanie ze środków pochodzących z Programu Operacyjnego Infrastruktura i Środowisko.

Z poważaniem:

*Suzanna Olsz*  
14.09.10

Otrzymują:  
1. Adresat,  
2. A.a.

Zup. Dyrektora ZPKWS  
Z-ca Dyrektora  
mgr Michał Górni

*Odebrano 17.09.2010*

*Włodzisław Pałubiński*





Zespół Parków Krajobrazowych Województwa Śląskiego  
w Katowicach

ul. Krasickiego 25, 42-500 Będzin, tel. 0322674482, fax - 0322670422, e-mail: biurozpk@zpk.com.pl

Będzin dn. 11.07.2011

L.dz. ....../OP/PN -...../B/OD/11

**Wg rozdzielnika**

**Dotyczy: Realizacji projektu pt.: „Ochrona cennych przyrodniczo siedlisk nieleśnych, charakterystycznych dla obszaru Parku Krajobrazowego Orlich Gniazd” (w latach 2012 – 2016) w ramach I komponentu LIFE+ przyroda**

Zespół Parków Krajobrazowych Województwa Śląskiego, realizując zadania ustawowe oraz statutowe, w roku 2011 przygotowuje projekt pod tytułem: „Ochrona cennych przyrodniczo siedlisk nieleśnych, charakterystycznych dla obszaru Parku Krajobrazowego Orlich Gniazd”, który zostanie złożony do Komisji Europejskiej o dofinansowanie z instrumentu finansowego LIFE+ Komponent I Przyroda.

**Streszczenie projektu, zakres prac i wykaz terenów w załączeniu.**

W nawiązaniu do wzmiankowanego powyżej projektu zwracam się z prośbą o udzielenie poparcia dla realizacji projektu poprzez wypełnienie druku A8 – Deklaracji poparcia projektu do kompetencji Instytucji (w załączeniu).

Według wytycznych Komisji Europejskiej w deklaracji poparcia należy wskazać czy, z jakiego powodu i w jaki sposób właściwa instytucja zamierza wesprzeć projekt. Należy podać przyczyny, dla których organ popiera i postanowił wesprzeć realizację projektu (np. poprzez wydanie zezwoleń, z powodu potrzeby wykonania wzmiankowanych zabiegów ochronnych itp.)

W związku z powyższym proszę o odesłanie do dnia 31 lipca 2011 roku pocztą e-mail, tradycyjną lub faksem, na adres/mail/fax na adres siedziby ZPKWS wypełnionego, załączonego druku. Proszę aby ww. deklaracja została wypełniona w języku polskim, opatrzona czytelnym podpisem, pieczęcią i datą.

W razie pytań osobą do kontaktów jest: Katarzyna Nowosadzka 322670423; kom. 519 141509, e-mail: [sekretariat@zpk.com.pl](mailto:sekretariat@zpk.com.pl) lub Dorota Okoń 322670423; kom. 694611605, e-mail: [dor@zpk.com.pl](mailto:dor@zpk.com.pl).

**Załącznik:**

1. Deklaracja A8
2. Streszczenie projektu
3. Szczegółowy zakres prac oraz wykaz obiektów

**Z poważaniem,**

Otrzymują:

1. Zespół Parków Krajobrazowych Województwa Małopolskiego - Monika ✓
  2. Polski Związek Alpinizm ✓
  3. Związek Gmin Jurajskich - telefon do Adama Markowki - ja ✓
  4. Partnerstwo Gmin Północnej Jury - ✓
  5. Śląski Ośrodek Doradztwa Rolniczego - Ty ✓
- (24) 17 10 10
- Ty ozekam na skan/fax dziś wpięta poście
- ni pamięćm tyf.

- 6. Uniwersytet Śląski, Wydział Biologii i Ochrony Środowiska ✓ ja
- 7. Akademia im. Jana Długosza w Częstochowie, Wydział Ochrony Środowiska — *Barbara Majchrowska*
- 8. Polska Akademia Nauk, Instytut Systematyki i Ewolucji Zwierząt PAN Kraków — ↓ *ic.*
- 9. Polska Akademia Nauk, Instytut Ochrony Przyrody —
- 10. Nadleśnictwo Złoty Potok *wtorek rano - 8<sup>00</sup>-9<sup>00</sup>*
- 11. Nadleśnictwo Siewierz *32 1694 29 57 v*
- 12. Nadleśnictwo Olkusz *phowit yad1 (29.02) v*
- 13. Starostwo Powiatowe w Myszkowie *34 315 81/31 -*
- 14. Starostwo powiatowe w Zawierciu
- 15. Stowarzyszenie Elementarz w Lutowcu ?

*Gestora  
Seychów*

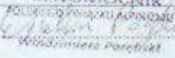
*(34)361 49 18  
D.O. - voimou  
- icca*

✓ 16. PZA ✓  
Inst. Chemii -  
*siewicz@lutowice.lasy.gov.pl ✓*



## DECLARATION OF SUPPORT FROM THE COMPETENT AUTHORITY

Optional: in addition to the support of the necessary competent authorities as described in the guidelines for applicants, this form may also be used to indicate any other support to the project by important stakeholder bodies, administrative bodies or individuals that may be concerned by the project.

Name and legal status: (max. 120 characters)	
Polski Związek Alpinizmu Stowarzyszenie	
Full address:	
00-866 Warszawa ul. Noskowskiego 10/12	
Tel: +48228758905	Fax: +48228758905
E-mail: biuro@pza.org.pl	
Contact person (name and function): (max. 250 characters)	
Włodzimierz Porębski Pełnomocnik PZA mobile: +48662148400	
Please specify whether, why and how you will support this project: (max. 1,500 characters)	
<p>Polski Związek Alpinizmu jest organizacją zrzeszającą kluby wspinaczkowe, których członkowie wspinają się na terenach chronionych objętych wnioskiem. Wspólne działania służb ochrony przyrody i użytkowników terenów gwarantują skuteczną czynną ochronę najbardziej cennych przyrodniczo obszarów. W pełni identyfikujemy się z przygotowywanym wnioskiem przez ZPKWiG gdyż pozwoli pogodzić wymogi ochrony przyrody i istniejący od wielu lat i wciąż nasilający się ruch turystyczny w tym wspinaczkowy i speleologiczny. Od wielu lat współpracujemy z ZPKWiG m. in. w dotarciu do trudno dostępnych jaskiń i miejsc skalnych. Współpraca przy realizacji wniosku pozwoli wypracować dalej idące sposoby wspólnego działania na rzecz ochrony przyrody, w tym pomoc w redakcji materiałów informacyjno - szkoleniowych kierowanych do wspinaczy i innych użytkowników terenu w obszarze chronionym. Ze swej strony PZA deklaruje daleko idącą pomoc przy realizacji wniosku.</p>	
At	Bedzin
Signature of the Coordinating Beneficiary:	 Włodzimierz Porębski POLSKI ZWIĄZEK ALPINIZMU 00-866 Warszawa, ul. Noskowskiego 10/12 NIP 527-21-39-619
Name(s) and status of signatory:	Włodzimierz Porębski, Pełnomocnik PZA, Dyrektor Inicjatywy Środowisk Wspinaczkowych "Nasze Skaly"



**POLSKI  
ZWIĄZEK  
ALPINIZMU**

**Dyrektor  
Zespołu Parków Krajobrazowych  
Województwa Śląskiego  
w Będzinie  
ul. Krasickiego 25  
42-500 Będzin**

ul. Noakowskiego 10 m. 12  
00-688 WARSZAWA  
tel./fax: +48 22 875-8505  
+48 662 149 400  
e-mail:  
dyrektor@naszeskały.pl  
<http://www.naszeskały.pl/>  
<http://www.pza.org.pl>

**Inicjatywa  
Środowisk  
Wspinaczkowych**

**NASZE SKAŁY**

L.46. – 1/3/2012/WP

Katowice, 6 marca 2012 r.

*Szanowny Panie Dyrektore,*

W nawiązaniu do Obwieszczenia Dyrektora Zespołu Parków Krajobrazowych Województwa Śląskiego z dnia 15 lutego 2012 r. w sprawie sporządzenia projektu Planu Ochrony Parku Krajobrazowego Orlich Gniazd, Polski Związek Alpinizmu – Inicjatywa Środowisk Wspinaczkowych „Nasze Skały”, składa swoje uwagi i propozycję zmiany brzmienia niektórych zapisów Projektu.

Proponowane przez nas zmiany mają charakter nie wkraczający w merytoryczną istotę wniosku, i dotyczą głównie ujednoczenia nomenklatury oraz zgodności zapisów z istniejącymi innymi aktami prawnymi dotyczącymi obszaru leżącego w granicach Parku Krajobrazowego Orlich Gniazd.

\* \* \*

**Uwagi i proponowane zmiany do projektu planu ochrony Parku Krajobrazowego „Orlich Gniazd”, zgłoszone przez Polski Związek Alpinizmu - Inicjatywę Środowisk Wspinaczkowych „Nasze Skały”.**

Rozdział 6, par. 7., ust. 3, pkt 3, podpunkt c.

Brzmienie obecne:

§ 7.3. W celu eliminacji lub ograniczenia zagrożeń zewnętrznych i wewnętrznych w Podstrefie IA w studiach uwarunkowań i kierunków zagospodarowania przestrzennego gmin oraz w miejscowych planach zagospodarowania przestrzennego i planie zagospodarowania przestrzennego województwa:

3) Dopuszcza się stosowanie innych rozwiązań planistycznych, niż określone w pkt 1 i 2, w szczególności przewidujących:



- c) lokalizację ekstensywnego zagospodarowania rekreacyjno - turystycznego niezagrażające właściwemu stanowi gatunków i siedlisk przyrodniczych, takiego jak: ścieżki spacerowe, rowerowe, hippiczne, ścieżki dydaktyczne i edukacyjne, punkty widokowe, postojowe itp.
- po ich zaopiniowaniu przez Dyrektora Zespołu Parków Krajobrazowych Województwa Śląskiego w zakresie wpływu na realizację celów ochrony Parku.

Brzmienie proponowane:

§ 7.3. W celu eliminacji lub ograniczenia zagrożeń zewnętrznych i wewnętrznych w Podstrefie IA w studiach uwarunkowań i kierunków zagospodarowania przestrzennego gmin oraz w miejscowych planach zagospodarowania przestrzennego i planie zagospodarowania przestrzennego województwa:

- 3) Dopuszcza się stosowanie innych rozwiązań planistycznych, niż określone w pkt 1 i 2, w szczególności przewidujących:

- ci) lokalizację ekstensywnego zagospodarowania rekreacyjno - turystycznego niezagrażające właściwemu stanowi gatunków i siedlisk przyrodniczych, takiego jak: ścieżki spacerowe, rowerowe, hippiczne, ścieżki dydaktyczne i edukacyjne, drogi wspinaczkowe, punkty widokowe, postojowe itp.
- po ich zaopiniowaniu przez Dyrektora Zespołu Parków Krajobrazowych Województwa Śląskiego w zakresie wpływu na realizację celów ochrony Parku.

Uzasadnienie: zgodnie z Ustawą o ochronie przyrody z dnia 16 kwietnia 2004 r. (tekst jednolity 2012) Art. 15 pkt 17 o brzmieniu „W parkach narodowych oraz w rezerwach przyrody zabrania się: ...wspinaczki, eksploracji jaskiń lub zbiorników wodnych, z wyjątkiem miejsc wyznaczonych przez dyrektora parku narodowego, a w rezerwacie przyrody — przez regionalnego dyrektora ochrony środowiska...”. Zgodnie z tym zapisem, w rezerwach przyrody, które znajdują się w podstrefie IA, co do zasady nie wolno uprawiać wspinaczki, chyba że właściwy organ wyda odpowiednią zgodę w przepisach wykonawczych. W przypadku rezerwatów „Góra Zborów”, „Parkowe”, „Sokole Góry” i „Ostrężnik” Dyrektor Zespołu Parków Krajobrazowych Województwa Śląskiego opiniował wyznaczenie takich miejsc przez Regionalną Dyрекcję Ochrony Środowiska w Katowicach a decyzje w tych sprawach zostały wydane bądź są na etapie wydawania.

Rozdział 6, par. 7., ust. 4, pkt 3.

Brzmienie obecne:

§ 7.4. W celu eliminacji lub ograniczenia zagrożeń zewnętrznych i wewnętrznych w Podstrefie IB w studiach uwarunkowań i kierunków zagospodarowania przestrzennego gmin oraz w miejscowych planach zagospodarowania przestrzennego i planie zagospodarowania przestrzennego województwa:

- 3) Dopuszcza stosowanie innych rozwiązań planistycznych, niż określone w pkt 1 i 2, w szczególności przewidujących lokalizację urządzeń obsługi ruchu turystycznego takich

jak np.: szlaki turystyki pieszej i rowerowej, ścieżki dydaktyczne i edukacyjne, stałe miejsca ogniskowe, trasy wspinaczkowe oraz ściany wspinaczkowe, punkty widokowe, postojowe, kosze na śmieci itp.,

- po ich zaopiniowaniu przez Dyrektora Zespołu Parków Krajobrazowych Województwa Śląskiego w zakresie wpływu na realizację celów ochrony Parku.

Brzmienie proponowane:

§ 7.4. W celu eliminacji lub ograniczenia zagrożeń zewnętrznych i wewnętrznych w Podstrefie IB w studiach uwarunkowań i kierunków zagospodarowania przestrzennego gmin oraz w miejscowych planach zagospodarowania przestrzennego i planie zagospodarowania przestrzennego województwa:

3) Dopuszcza stosowanie innych rozwiązań planistycznych, niż określone w pkt 1 i 2, w szczególności przewidujących lokalizację urządzeń obsługi ruchu turystycznego takich jak np.: szlaki turystyki pieszej i rowerowej, ścieżki dydaktyczne i edukacyjne, stałe miejsca ogniskowe, drogi wspinaczkowe, punkty widokowe, postojowe, kosze na śmieci itp.,

- po ich zaopiniowaniu przez Dyrektora Zespołu Parków Krajobrazowych Województwa Śląskiego w zakresie wpływu na realizację celów ochrony Parku.

Uzasadnienie: ujednoczenie nazewnictwa, zgodnie z powszechnie stosowanym w piśmiennictwie fachowym i przewodnikowym.

Rozdział 6, par. 7., ust. 5, pkt 3, podpunkt c.

Brzmienie obecne:

§ 7.5. W celu eliminacji lub ograniczenia zagrożeń zewnętrznych i wewnętrznych w Podstrefie IIA w studiach uwarunkowań i kierunków zagospodarowania przestrzennego gmin oraz w miejscowych planach zagospodarowania przestrzennego i planie zagospodarowania przestrzennego województwa:

3) Dopuszcza się stosowanie innych rozwiązań planistycznych, niż określone w pkt 1 i 2, w szczególności przewidujących:

c) lokalizację urządzeń obsługi ruchu turystycznego, takich jak np.: szlaki turystyki pieszej i rowerowej, motorowej, hippicznej, stałe miejsca ogniskowe, trasy wspinaczkowe oraz ściany wspinaczkowe, kosze na śmieci itp.,

- po ich zaopiniowaniu przez Dyrektora Zespołu Parków Krajobrazowych Województwa Śląskiego w zakresie wpływu na realizację celów ochrony Parku.

Brzmienie proponowane:

§ 7.5. W celu eliminacji lub ograniczenia zagrożeń zewnętrznych i wewnętrznych w Podstrefie IIA w studiach uwarunkowań i kierunków zagospodarowania przestrzennego gmin oraz w miejscowych planach zagospodarowania przestrzennego i planie zagospodarowania przestrzennego województwa:



3) Dopuszcza się stosowanie innych rozwiązań planistycznych, niż określone w pkt 1 i 2, w szczególności przewidujących:

- c) lokalizację urządzeń obsługi ruchu turystycznego, takich jak np.: szlaki turystyki pieszej i rowerowej, motorowej, hippicznej, stałe miejsca ogniskowe, drogi wspinaczkowe, kosze na śmieci itp.,
- po ich zaopiniowaniu przez Dyrektora Zespołu Parków Krajobrazowych Województwa Śląskiego w zakresie wpływu na realizację celów ochrony Parku.

Uzasadnienie: ujednoczenie nazewnictwa, zgodnie z powszechnie stosowanym w piśmiennictwie fachowym i przewodnikowym.

Rozdział 6, par. 7., ust. 6, pkt 3, podpunkt a.

Brzmienie obecne:

§ 7.6. W celu eliminacji lub ograniczenia zagrożeń zewnętrznych i wewnętrznych w Podstrefie IIB w studiach uwarunkowań i kierunków zagospodarowania przestrzennego gmin oraz w miejscowych planach zagospodarowania przestrzennego i planie zagospodarowania przestrzennego województwa:

- 3) Dopuszcza stosowanie innych rozwiązań planistycznych, niż określone w pkt 1 i 2, w szczególności przewidujących:
- a) lokalizację urządzeń obsługi ruchu turystycznego takich jak np.: szlaki turystyki pieszej i rowerowej, motorowej, hippicznej, stałe miejsca ogniskowe, trasy wspinaczkowe oraz ściany wspinaczkowe, ścieżki dydaktyczne i edukacyjne, punkty widokowe i postojowe itp.,
  - po ich zaopiniowaniu przez Dyrektora Zespołu Parków Krajobrazowych Województwa Śląskiego w zakresie wpływu na realizację celów ochrony Parku.

Brzmienie proponowane:

§ 7.6. W celu eliminacji lub ograniczenia zagrożeń zewnętrznych i wewnętrznych w Podstrefie IIB w studiach uwarunkowań i kierunków zagospodarowania przestrzennego gmin oraz w miejscowych planach zagospodarowania przestrzennego i planie zagospodarowania przestrzennego województwa:

- 3) Dopuszcza stosowanie innych rozwiązań planistycznych, niż określone w pkt 1 i 2, w szczególności przewidujących:
- a) lokalizację urządzeń obsługi ruchu turystycznego takich jak np.: szlaki turystyki pieszej i rowerowej, motorowej, hippicznej, stałe miejsca ogniskowe, drogi wspinaczkowe, ścieżki dydaktyczne i edukacyjne, punkty widokowe i postojowe itp.,
  - po ich zaopiniowaniu przez Dyrektora Zespołu Parków Krajobrazowych Województwa Śląskiego w zakresie wpływu na realizację celów ochrony Parku.

Uzasadnienie: ujednoczenie nazewnictwa, zgodnie z powszechnie stosowanym w piśmiennictwie fachowym i przewodnikowym.

Rozdział 6, par. 7., ust. 7, pkt 2, podpunkt a.

Brzmienie obecne:

§ 7.7. W celu eliminacji lub ograniczenia zagrożeń zewnętrznych i wewnętrznych w Strefie III w studiach uwarunkowań i kierunków zagospodarowania przestrzennego gmin oraz w miejscowych planach zagospodarowania przestrzennego i planie zagospodarowania przestrzennego województwa:

- 2) Dopuszcza stosowanie innych rozwiązań planistycznych, niż określone w pkt 1, w szczególności przewidujących:
  - a) lokalizację urządzeń obsługi ruchu turystycznego takich jak np.: szlaki turystyki pieszej i rowerowej, motorowej, hippicznej, stałe miejsca ogniskowe, trasy wspinaczkowe oraz ściany wspinaczkowe, ścieżki dydaktyczne i edukacyjne, punkty widokowe i postojowe, kosze na śmieci itp.,- po ich zaopiniowaniu przez Dyrektora Zespołu Parków Krajobrazowych Województwa Śląskiego w zakresie wpływu na realizację celów ochrony Parku.

Brzmienie proponowane:

§ 7.7. W celu eliminacji lub ograniczenia zagrożeń zewnętrznych i wewnętrznych w Strefie III w studiach uwarunkowań i kierunków zagospodarowania przestrzennego gmin oraz w miejscowych planach zagospodarowania przestrzennego i planie zagospodarowania przestrzennego województwa:

- 2) Dopuszcza stosowanie innych rozwiązań planistycznych, niż określone w pkt 1, w szczególności przewidujących:
  - a) lokalizację urządzeń obsługi ruchu turystycznego takich jak np.: szlaki turystyki pieszej i rowerowej, motorowej, hippicznej, stałe miejsca ogniskowe, drogi wspinaczkowe, ścieżki dydaktyczne i edukacyjne, punkty widokowe i postojowe, kosze na śmieci itp.,- po ich zaopiniowaniu przez Dyrektora Zespołu Parków Krajobrazowych Województwa Śląskiego w zakresie wpływu na realizację celów ochrony Parku.

Uzasadnienie: ujednoczenie nazewnictwa, zgodnie z powszechnie stosowanym w piśmiennictwie fachowym i przewodnikowym.

Rozdział 6, par. 7., ust. 8, pkt 2, podpunkt a.

Brzmienie obecne:

§ 7.8. W celu eliminacji lub ograniczenia zagrożeń zewnętrznych i wewnętrznych w Podstrefie IVA w studiach uwarunkowań i kierunków zagospodarowania przestrzennego gmin oraz w miejscowych planach zagospodarowania przestrzennego i planie zagospodarowania przestrzennego województwa:



- 2) Dopuszcza stosowanie innych rozwiązań planistycznych, niż określone w pkt 1, w szczególności przewidujących:
- a) lokalizowanie urządzeń obsługi ruchu turystycznego takich jak np.: szlaki turystyki pieszej i rowerowej, stałe miejsca ogniskowe, trasy wspinaczkowe oraz ściany wspinaczkowe, ścieżki dydaktyczne i edukacyjne, punkty widokowe i postojowe, kosze na śmieci itp.,
- po ich zaopiniowaniu przez Dyrektora Zespołu Parków Krajobrazowych Województwa Śląskiego w zakresie wpływu na realizację celów ochrony Parku.

Brzmienie proponowane:

§ 7.8. W celu eliminacji lub ograniczenia zagrożeń zewnętrznych i wewnętrznych w Podstrefie IVA w studiach uwarunkowań i kierunków zagospodarowania przestrzennego gmin oraz w miejscowych planach zagospodarowania przestrzennego i planie zagospodarowania przestrzennego województwa:

- 2) Dopuszcza stosowanie innych rozwiązań planistycznych, niż określone w pkt 1, w szczególności przewidujących:
- a) lokalizowanie urządzeń obsługi ruchu turystycznego takich jak np.: szlaki turystyki pieszej i rowerowej, stałe miejsca ogniskowe, drogi wspinaczkowe, ścieżki dydaktyczne i edukacyjne, punkty widokowe i postojowe, kosze na śmieci itp.,
- po ich zaopiniowaniu przez Dyrektora Zespołu Parków Krajobrazowych Województwa Śląskiego w zakresie wpływu na realizację celów ochrony Parku.

Uzasadnienie: ujednolicenie nazewnictwa, zgodnie z powszechnie stosowanym w piśmiennictwie fachowym i przewodnikowym.

Rozdział 6, par. 7., ust. 9, pkt 2, podpunkt a.

Brzmienie obecne:

§ 7.9. W celu eliminacji lub ograniczenia zagrożeń zewnętrznych i wewnętrznych w Podstrefie IVB w studiach uwarunkowań i kierunków zagospodarowania przestrzennego gmin oraz w miejscowych planach zagospodarowania przestrzennego i planie zagospodarowania przestrzennego województwa:

- 2) Dopuszcza stosowanie innych rozwiązań planistycznych, niż określone w pkt 1, w szczególności przewidujących:
- a) lokalizację urządzeń obsługi ruchu turystycznego takich jak np.: szlaki turystyki pieszej i rowerowej, motorowej, hippicznej, stałe miejsca ogniskowe, trasy wspinaczkowe oraz ściany wspinaczkowe, ścieżki dydaktyczne i edukacyjne, punkty widokowe i postojowe, kosze na śmieci itp.,
- po ich zaopiniowaniu przez Dyrektora Zespołu Parków Krajobrazowych Województwa Śląskiego w zakresie wpływu na realizację celów ochrony Parku.

Brzmienie proponowane:

§ 7.9. W celu eliminacji lub ograniczenia zagrożeń zewnętrznych i wewnętrznych w Podstrefie IVB w studiach uwarunkowań i kierunków zagospodarowania przestrzennego gmin oraz w miejscowych planach zagospodarowania przestrzennego i planie zagospodarowania przestrzennego województwa:

2) Dopuszcza stosowanie innych rozwiązań planistycznych, niż określone w pkt 1, w szczególności przewidujących:

- a) lokalizację urządzeń obsługi ruchu turystycznego takich jak np.: szlaki turystyki pieszej i rowerowej, motorowej, hippicznej, stałe miejsca ogniskowe, drogi wspinaczkowe, ścieżki dydaktyczne i edukacyjne, punkty widokowe i postojowe, kosze na śmieci itp.,  
- po ich zaopiniowaniu przez Dyrektora Zespołu Parków Krajobrazowych Województwa Śląskiego w zakresie wpływu na realizację celów ochrony Parku.

Uzasadnienie: ujednolicenie nazewnictwa, zgodnie z powszechnie stosowanym w piśmiennictwie fachowym i przewodnikowym.

Załącznik nr 4

Określenie zakresu prac związanych z ochroną przyrody i kształtowaniem krajobrazu

Brzmienie obecne:

**6. Zakres prac dla ochrony ekosystemów jaskiń:**

- 1) opracowanie indywidualnego systemu ochrony jaskiń, w taki sposób, aby nie utrudniał dostępu nietoperzom, nie narażał nietoperzy wylatujących ze schronienia na ataki drapieżników, uniemożliwiał wtargnięcie do wnętrza osobom niepowołanym i nie zmieniał mikroklimatu schronienia;
- 2) zabezpieczenie jaskiń niedostępnych dla masowego ruchu turystycznego przed penetracją;
- 3) wyznaczenie opiekuna jaskini ze środowisk lokalnych np. mieszkańców, stowarzyszeń, organizacji, działających na tym terenie speleoklubów itp.;
- 4) monitoring stanu jaskiń, hibernujących nietoperzy i pozostałej fauny jaskiń;
- 5) ograniczenie liczby grup zwiedzających, i wyłączenie udostępniania jaskiń w okresie hibernacji nietoperzy.

Brzmienie proponowane:

**6. Zakres prac dla ochrony ekosystemów jaskiń:**

- 1) opracowanie indywidualnego systemu ochrony jaskiń, w taki sposób, aby nie utrudniał dostępu nietoperzom, nie narażał nietoperzy wylatujących ze schronienia na ataki drapieżników, uniemożliwiał wtargnięcie do wnętrza osobom niepowołanym i nie zmieniał mikroklimatu schronienia;
- 2) zabezpieczenie jaskiń niedostępnych dla masowego ruchu turystycznego przed penetracją;



- 3) wyznaczenie opiekuna jaskini ze środowisk lokalnych np. mieszkańców, działających na tym terenie speleoklubów, innych stowarzyszeń i organizacji, itp.;
- 4) monitoring stanu jaskiń, hibernujących nietoperzy i pozostałej fauny jaskiń;
- 6) ograniczenie liczby grup zwiedzających, i wyłączenie udostępniania jaskiń w okresie hibernacji nietoperzy.

Uzasadnienie: powierzenie lokalnym speleoklubom kontroli dostępu do jaskiń jurajskich stanowi od wielu dziesiątków lat sprawdzony, skuteczny sposób ograniczenia penetracji wnętrza jaskiń przez osoby niepowołane. Odpowiednia kolejność podmiotów w punkcie 3), którym należy powierzyć funkcję opiekuna jaskiń, odzwierciedla stan faktyczny.

#### Załącznik nr 5

**Obszary Parku udostępniane dla celów naukowych, edukacyjnych, turystycznych, rekreacyjnych, amatorskiego połowu ryb i dla innych form gospodarowania oraz sposoby korzystania z tych obszarów**

#### **Udostępnienie terenu Parku do celów rekreacyjno-turystycznych**

##### Brzmienie obecne:

Do celów rekreacyjno-turystycznych udostępnia się obszar całego Parku zgodnie z następującymi uwarunkowaniami:

- 1) dopuszczenie terenu parku do celów rekreacyjno-turystycznych koordynuje i nadzoruje realizację Dyrektor Zespołu Parków Krajobrazowych Województwa Śląskiego.
- 2) obszar Parku dopuszczony jest do celów rekreacyjno-turystycznych pod warunkiem zgodności realizowanych przedsięwzięć z celami ochrony Parku i zapisami Planu.
- 3) dopuszcza się parkowanie pojazdów w miejscach wyznaczonych i oznakowanych, jako parking z wyłączeniem 1 Obszaru i Podobszaru działań ochronnych 2A, Podstrefy funkcjonalnej IA;
- 4) dopuszcza się uprawianie wspinaczki na ubezpieczonych drogach wspinaczkowych z wyłączeniem obiektów chronionych na mocy odrębnych przepisów, dla których obowiązuje zakaz uprawiania wspinaczki, oraz z wyłączeniem 1 Obszaru i Podobszaru działań ochronnych 2A, Podstrefy funkcjonalnej IA;

##### Brzmienie proponowane:

Do celów rekreacyjno-turystycznych udostępnia się obszar całego Parku zgodnie z następującymi uwarunkowaniami:

- 1) dopuszczenie terenu parku do celów rekreacyjno-turystycznych koordynuje i nadzoruje realizację Dyrektor Zespołu Parków Krajobrazowych Województwa Śląskiego.
- 2) obszar Parku dopuszczony jest do celów rekreacyjno-turystycznych pod warunkiem zgodności realizowanych przedsięwzięć z celami ochrony Parku i zapisami Planu.
- 3) dopuszcza się parkowanie pojazdów w miejscach wyznaczonych i oznakowanych, jako parking z wyłączeniem 1 Obszaru i Podobszaru działań ochronnych 2A, Podstrefy funkcjonalnej IA;

- 4) dopuszcza się uprawianie wspinaczki na drogach wspinaczkowych z wyłączeniem obiektów chronionych na mocy odrębnych przepisów, dla których obowiązuje zakaz uprawiania wspinaczki;

Uzasadnienie: nie wprowadzono rozróżnienia na drogi ubezpieczone i nieubezpieczone, ponieważ brak merytorycznych podstaw wprowadzania zakazu wspinaczki na drogach nieubezpieczonych. Włączenie 1 Obszaru i Podobszaru działań ochronnych 2A, Podstrefy funkcjonalnej IA do obszarów, na których wspinaczka jest dozwolona pod warunkiem wydania odpowiednich rozporządzeń, zgodna jest z Ustawą o ochronie przyrody z dnia 16 kwietnia 2004 r. (tekst jednolity 2012) Art. 15 pkt 17 o brzmieniu „W parkach narodowych oraz w rezerwach przyrody zabrania się: ...wspinaczki, eksploracji jaskiń lub zbiorników wodnych, z wyjątkiem miejsc wyznaczonych przez dyrektora parku narodowego, a w rezerwacie przyrody — przez regionalnego dyrektora ochrony środowiska...”. Zgodnie z tym zapisem, w rezerwach przyrody, które znajdują się w podstrefie IA, co do zasady nie wolno uprawiać wspinaczki, chyba że właściwy organ wyda odpowiednią zgodę w przepisach wykonawczych. W przypadku rezerwatów „Góra Zborów”, „Parkowe”, „Sokole Góry” i „Ostrężnik” wyznaczenie takich miejsc przez Regionalną Dyрекcję Ochrony Środowiska w Katowicach nastąpiło, a decyzje w tych sprawach zostały wydane bądź są na etapie wydawania.

\* \* \*

Mając nadzieję, że wnoszone uwagi pomogą w sporządzeniu projektu Planu Ochrony Parku Krajobrazowego Orlich Gniazd, pozostajemy z szacunkiem.

W celu ułatwienia korzystania z niniejszego pisma, załączamy jego wersję elektroniczną w powszechnie używanych formatach Microsoft Word oraz PDF.

Z taternickim pozdrowieniem !

PEŁNOMOCNIK  
POLSKIEGO ZWIĄZKU ALPINIZMU  
*Włodzisław Porebski*  
Włodzisław Porebski

POLSKI ZWIĄZEK ALPINIZMU  
00-666 Warszawa, ul. Noakowskiego 10/12  
NIP 527-21-39-619





Zespół Parków Krajobrazowych Województwa Śląskiego  
w Katowicach

ul. Krasińskiego 25, 42-500 Będzin, tel. 0322674482, fax - 0322670422, e-mail: biurozpk@zpk.com.pl

Będzin, 22 marca 2012 r.

OKiDK-B.421.4.2012.EŻO

L.dz.737.2012

**Polski Związek Alpinizmu**  
**Inicjatywa Środowisk Wspinaczkowych**  
**Nasze Skały**  
**ul. Noakowskiego 10 m. 12**  
**00-688 Warszawa**

Dotyczy: uwagi do projektu Planu Ochrony Parku Krajobrazowego Orlich Gniazd

Zespół Parków Krajobrazowych Województwa Śląskiego w odpowiedzi na pismo L.dz.-1/3/2012/WP z dnia 6 marca 2012 r. dotyczące uwagi do projektu Planu Ochrony Parku Krajobrazowego Orlich Gniazd informuje, iż wszystkie propozycje zmian zaproponowane przez Polski Związek Alpinizmu zostaną uwzględnione podczas dalszych prac nad tym dokumentem. Jednocześnie pragnę podziękować za niniejsze uwagi i sugestie, które są niezmiernie pomocne podczas opracowywania projektu Planu Ochrony PKOG.

*Łukasz Orłowski*  
*22.03.12*

Z poważaniem:

**DYREKTOR**  
Zespołu Parków Krajobrazowych  
Województwa Śląskiego  
w KATOWICACH  
*[Signature]*  
**mgr Marek Broda**

Otrzymują:

1. Adresat,

2. A.a.



Zespół Parków  
Krajobrazowych  
Województwa Śląskiego



Województwo  
Śląskie

Śląskie.  
Pozytywna energia

Będzin dn. 26.07.2012

OP-B.5000.6.18.2012.MC

L. ob. 2613. 2012

#### Wg Rozdzielnika

**Dotyczy:** powołania Komitetu Sterującego w ramach realizacji projektu LIFE+ pod nazwą:  
**„Ochrona cennych przyrodniczo siedlisk nieleśnych, charakterystycznych dla obszaru Parku Krajobrazowego Orlich Gniazd”.**

Pragnę poinformować o otrzymaniu przez Zespół Parków Krajobrazowych Województwa Śląskiego pozytywnej decyzji Komisji Europejskiej w sprawie współfinansowania projektu LIFE+ pod nazwą: „Ochrona cennych przyrodniczo siedlisk nieleśnych, charakterystycznych dla obszaru Parku Krajobrazowego Orlich Gniazd”.

W ramach prowadzenia projektu przewidziane jest powołanie Komitetu Sterującego, sprawującego nadzór nad jego realizacją, w którego skład wchodzi przedstawiciele środowisk naukowych oraz partnerów projektu. W związku z powyższym zapraszamy Panią do udziału w pracach Komitetu w charakterze jego członka i prosimy o pisemną informację potwierdzającą przyjęcie zaproszenia do dnia 31.08.2012r.

.....  
Marek Broda  
Dyrektor Zespołu Parków Krajobrazowych  
Województwa Śląskiego

.....  
Aleksander Herczek  
Przewodniczący Komitetu Sterującego


.....  
Aleksandra Banasiak  
Członek Zarządu Województwa Śląskiego



**Biuro ZPKWŚ**

**Od:** Włodek Porębski <wlodek@life.pl>  
**Wysłano:** 31 sierpnia 2012 14:15  
**Do:** biurozpk@zpk.com.pl  
**Temat:** Komitet Sterujący  
**Załączniki:** Pismo - Komitet Sterujący.pdf

Pismo w załączeniu.  
Pozdrawiam,  
Włodzimierz Porębski



*OP / pb*

ZESPÓŁ PARKÓW KRAJOBRAZOWYCH WOJEWÓDZTWA ŚLĄSKIEGO W KATOWICACH Z/S W BĘDZINIE	
wpl. dn.	2012 -08- 31
zał.	106 3020 2012
Przekazano	N 0,6 t



Zespół Parków  
Krajobrazowych  
Województwa Śląskiego  
w Będzinie

L  
L.dz. PZA – 1/8/WP/2012



**POLSKI  
ZWIĄZEK  
ALPINIZMU**

**ASSOCIATION  
POLONAISE  
D'ALPINISME**  
MEMBRE DE L'UNION  
INTERNATIONALE DES  
ASSOCIATIONS  
D'ALPINISME  
ET DE L'UNION  
INTERNATIONALE  
DE SPÉLÉOLOGIE

ul. Corazziego 5/24  
00-087 Warszawa  
tel./fax: +48 22 875-8505  
e-mail: [biuro@pza.org.pl](mailto:biuro@pza.org.pl)  
<http://www.pza.org.pl>  
Konto bankowe  
53 11602202 00000000  
55156378

J  
Warszawa, 31 sierpnia 2012 r.

Warszawa 31.08.2012 r.

Szanowni Państwo

W nawiązaniu do pisma nr OP-B.5000.6.18.2012 (l.dz. 2613.2012) z dnia 26 lipca 2012 r – zaproszenia do Komitetu Sterującego w ramach działania Life + „Ochrona cennych przyrodniczo siedlisk nieleśnych, charakterystycznych dla Parku Krajobrazowego Orlich Gniazd, dziękując za propozycję, uprzejmie informujemy, iż Polski Związek Alpinizmu deleguje do prac w w/w Komitecie Sterującym Pana **Włodzimierza Porębskiego**.

Z poważaniem,

PEŁNOMOCENIK  
POLSKIEGO ZWIĄZKU ALPINIZMU  
*Włodzimierz Porębski*  
Włodzimierz Porębski

**POLSKI ZWIĄZEK ALPINIZMU**  
00-666 Warszawa, ul. Noakowskiego 10/12  
NIP 527-21-39-619





1. Kłobucka Julia - Zarządca  
ul. Zastolowa 2M18  
40-014 Katowice

Będzin 17.10.2012 r.

OP-B.5000.6.18.2012.MC  
L.dz.3610.2012

2. Wiesław Borsczak  
Instytut Geografii  
Wydział Biologii  
i Ochrony Środowiska  
40-014 Katowice

WG ROZDZIELNIKA

3. Marek Broda

Serdecznie zapraszam Pana/Panią, na inauguracyjne posiedzenie Komitetu Sterującego w ramach projektu LIFE+ pod nazwą „Ochrona cennych przyrodniczo siedlisk nieleśnych, charakterystycznych dla obszaru Parku Krajobrazowego Orlich Gniazd”, na którym odbędzie się wręczanie Powołań Członkom Komitetu Sterującego.

Spotkanie odbędzie się w dniu 24.10.2012 r, o godzinie 12:30 w siedzibie Urzędu Marszałkowskiego w Katowicach, ul. Ligonia 46 w sali „Szarej” nr 275.

4. Marek Broda  
ul. Ligonia 46  
40-014 Katowice

5. Marek Broda  
Instytut Geografii  
Wydział Biologii i Ochrony  
Środowiska  
ul. Ligonia 46  
40-014 Katowice

~~DYREKTOR~~  
Zespołu Parków Krajobrazowych  
Województwa Śląskiego  
w KATOWICACH

*mgr Marek Broda*

*cbv*



Zespół  
Parków  
Krajobrazowych  
Województwa  
Śląskiego



Narodowy  
Fundusz  
Ochrony  
Środowiska  
i Gospodarki  
Wodnej



LIFE.0030.1.2013.AH  
Ldz. 152.2013.

Będzin, 3.04.2013 r.

### Wg rozdzielnika

Zapraszam na posiedzenie Komitetu Sterującego, które odbędzie się dnia 12.04.2013 roku o godzinie 10<sup>00</sup> w Biurze Zespołu Parków Krajobrazowych Województwa Śląskiego, ul. Krasickiego 25, 42-500 Będzin. Tematyka spotkania dotyczyć będzie wybranych aspektów realizacji w ramach Projektu LIFE+ pn. „Ochrona cennych przyrodniczo siedlisk nieleśnych, charakterystycznych dla obszaru Parku Krajobrazowego Orlich Gniazd”.

Proszę o potwierdzenie przybycia do dnia 9.04.2013 r. u Pani Agnieszki Homan tel. 731 999 965; e-mail: homan.a@zpk.com.pl

Homan,  
3.04.2013

Z poważaniem

J. Wójcik





LIFE.0030.3.2013.AH

Będzin, 16.12.2013 r.

Ldz. 7.11.2013

**Wg rozdzielnika**

Serdecznie zapraszam na świąteczne posiedzenie Komitetu Sterującego, które odbędzie się dnia 19.12.2013 roku o godzinie 10<sup>00</sup> w Biurze Zespołu Parków Krajobrazowych Województwa Śląskiego, ul. Krasickiego 25, 42-500 Będzin.


Proszę o potwierdzenie przybycia u Pani Agnieszki Homan tel. 731 999 965; e-mail: homan.a@zpk.com.pl.

Z poważaniem

**DYREKTOR**  
Zespołu Parków Krajobrazowych  
Województwa Śląskiego  
w KATOWICACH

*Marek Broda*

Homan  
Agnieszka



LIFE.0030.1.2014.AH

Będzin, 3.02.2014 r.

L.dz. 37.2014

#### Wg rozdzielnika

Serdecznie zapraszam na posiedzenie Komitetu Sterującego, które odbędzie się dnia 18 lutego 2014 roku o godzinie 12<sup>00</sup> w Biurze Zespołu Parków Krajobrazowych Województwa Śląskiego, ul. Krasickiego 25, 42-500 Będzin.

Na spotkaniu omówione zostaną działania zrealizowane w 2013 roku.

Proszę o potwierdzenie przybycia u Pani Agnieszki Homan tel. 731 999 965; e-mail: homan.a@zpk.com.pl do dnia 10.02.2014 r.

*Sponsorka*  
*Agnieszka Homan*

Z poważaniem


Kierownik Sekcji LIFE+ Jura  
Projekt LIFE II NAT/PL/432

*A. Wojtasik*  
mgr Artur Wojtasik  
3.02.2014r.



**Temat** Blok skalny do usunięcia Góra Birów  
**Od** Włodek Porębski <wlodek@life.pl>  
**Do** <biurozpk@zpk.com.pl>  
<miłosz.jodlowski@pza.org.pl>, Piotr Xieski / Polski Związek  
**Kopia** Alpinizmu <piotr.xieski@pza.org.pl>, Andrzej Ciszewski  
<andrzej\_ciszewski@wp.pl>  
**Data** 2014-06-09 14:56

roundcube



- ZPKWS\_Birów blok skalny do usunięcia.pdf (~119 KB)
- blok skalny Birów.jpg (~134 KB)
- Blok skalny zbliżenie.jpg (~219 KB)

W załączniku pismo.

Pozdrawiam,  
Włodzimierz Porębski  
PZA



blok skalny Birów.jpg  
~134 KB



Blok skalny zbliżenie.jpg  
~219 KB



**POLSKI  
ZWIĄZEK  
ALPINIZMU**

**ASSOCIATION  
POLONAISE  
D'ALPINISME**  
MEMBRE DE L'UNION  
INTERNATIONALE DES  
ASSOCIATIONS  
D'ALPINISME  
ET DE L'UNION  
INTERNATIONALE  
DE SPÉLÉOLOGIE

**Zespół Parków  
Krajobrazowych  
Województwa Śląskiego  
w Będzinie**

ul. Corazziego 5/24  
00-087 Warszawa  
tel./fax: +48 22 875-8505  
e-mail: [biuro@pza.org.pl](mailto:biuro@pza.org.pl)  
<http://www.pza.org.pl>  
Konto bankowe  
53 11602202 00000000  
55156378

L  
L.dz. PZA – 1/6WP/2014

J  
Warszawa, 9 czerwca 2014 r

**Temat: niebezpieczny blok skalny na Górze Birów (Podzamcze k/Ogrodzieńca)**

Polski Związek Alpinizmu zwraca się z prośbą o wyrażenie zgody na usunięcie luźnego bloku skalnego wiszącego po północnej stronie ostańca skalnego - Góry Birów w Podzamczu k/Ogrodzieńca, leżącego na terenie Parku Krajobrazowego Orlich Gniazd.

W ostatnich dniach, podczas rutynowych działań związanych z monitoringiem terenów wspinaczkowych, zauważyliśmy naruszenie stabilności bloku skalnego (spowodowanego prawdopodobnie zimowo-wiosennymi anomaliami pogodowymi), wiszącego kilkanaście metrów nad ścieżką u podnóża masywu skalnego i zagrażającego bezpieczeństwu turystów. Ze względu na masę bloku skalnego, nie jest możliwe jego ustabilizowanie przy użyciu zapraw lub kotwień.

Dysponujemy odpowiednią kadrą specjalistów, środkami technicznymi oraz dużym doświadczeniem do przeprowadzenia usunięcia niebezpiecznego bloku. Jednocześnie deklarujemy, że pracę wykonamy na własny koszt, w sposób bezpieczny oraz zgodny z przepisami ochrony przyrody Parku Krajobrazowego Orlich Gniazd. Na czas wykonania pracy teren zostanie ogrodzony i zabezpieczony i dozorowany.

Nadmieniamy, że ze względu na niebezpieczeństwo samoistnego upadku bloku, sprawa jest pilna. W załączeniu przesyłamy zdjęcia bloku skalnego przewidzianego do usunięcia.


Osobą ze strony PZA do kontaktów w w/w sprawie jest Pan Włodzimierz Porebski (tel. 662 149 400, e-mail: [wlodzimierz.porebski@pza.org.pl](mailto:wlodzimierz.porebski@pza.org.pl))

Z taternickim pozdrowieniem,


PEŁNOMOCENIK  
POLSKIEGO ZWIĄZKU ALPINIZMU  
*Włodzimierz Porebski*  
Włodzimierz Porebski

**POLSKI ZWIĄZEK ALPINIZMU**  
00-666 Warszawa, ul. Młockowskiego 10/12  
NIP 527-21-39-619











Podzamcze 18.06.2014

## Protokół

Spisany w dn. 18.06.2014

W sprawie wizji terenowej dotyczącej usunięcia bloku skalnego wiszącego nad szlakiem

przy Grodzie na Górze Birów.

Obecni

1. Włodzisław Porębski
2. Dariusz Piątek
3. Marek Gądek
4. Piotr Mikulski
5. Ewa Lurowska-Oleś

Ustalono, że wiszący fragment skały stanowi bezpośrednie zagrożenie dla ruchu turystycznego. Konieczne jest jego usunięcie. Prace te zostaną wykonane przez Polski Związek Alpinizmu - zgodnie z deklaracją wyrażoną w piśmie PZA-11614PZO4 z dn. 9.06.2014 r. O terminie wykonania prac strony zostaną poinformowane w terminie późniejszym.

1. Włodzisław Porębski
2. Dariusz Piątek
3. Marek Gądek

4. Piotr Mikulski
5. Ewa Lurowska-Oleś



Zespół Parków Krajobrazowych Województwa Śląskiego  
w Katowicach

ul. Krasickiego 25, 42-500 Będzin, tel. 0322674482, fax - 0322670422, e-mail: biurozpk@zpk.com.pl

OKiDK-B.403.2.3.2014.EZO  
L.dz. 253.2014

Będzin, 23 czerwca 2014 r.

**Polski Związek Alpinizmu**  
**ul. Corazziego 5/24**  
**00 – 087 Warszawa**

Zespół Parków Krajobrazowych Województwa Śląskiego w odpowiedzi na pismo nr PZA-1/6/WP/2014 z dnia 9.06.2014 r. w sprawie usunięcia wiszącego fragmentu skały w obszarze ostańca skalnego Góry Birów oraz w nawiązaniu do ustaleń podjętych podczas wizji terenowej w dniu 18 czerwca 2014 r. informuje, że obsunięcie się bloku skalnego może stanowić zagrożenie dla życia i zdrowia ludzi przemieszczających się ścieżką znajdującą się poniżej skały. W związku z powyższym, w celu przeciwdziałania temu zagrożeniu w ramach działań związanych z bezpieczeństwem powszechnym - Art. 17 ust. 2 pkt. 3 Ustawy o ochronie przyrody z dnia 16.04.2004 r. (Dz.U. z 2013r., poz. 627) konieczne jest usunięcie luźnego bloku skalnego. Zgodnie z deklaracją wyrażoną w piśmie otrzymanym od Polskiego Związku Alpinizmu prace związane z usunięciem skały wykonane zostaną przy wykorzystaniu specjalistów, środków technicznych i finansowych PZA.

*Handwritten signature and date: 23.06.14*

Z poważaniem:

**DYREKTOR**  
Zespołu Parków Krajobrazowych  
Województwa Śląskiego  
w Katowicach  
*Handwritten signature: Marek Brada*  
0322674482

Otrzymują:

1. Adresat,
2. A.a.

Do wiadomości:

1. Zamek, Spółka z o.o., Ogrodzieniec ul. Kościuszki 66
2. Urząd Miasta i Gminy w Ogrodzieńcu,





Zespół  
Parków  
Krajobrazowych  
Województwa  
Śląskiego



Narodowy  
Fundusz  
Ochrony  
Środowiska  
i Gospodarki  
Wodnej



Województwo Śląskie – Zespół Parków Krajobrazowych Województwa Śląskiego; Projekt LIFE11 NAT/PL/432  
ul. Krasickiego 25, 42-500 Będzin; tel. (32)2670423, fax. (32)2670422; www.lifezpkws.pl

LIFE.0030.1.2014.MFK  
Ldz.614.2014

Będzin, 20.11.2014r.

## ZAPROSZENIE

Serdecznie zapraszam na świąteczne posiedzenie Komitetu Sterującego, które odbędzie się dnia 12 grudnia 2014r. o godzinie 11<sup>00</sup> w Biurze Zespołu Parków Krajobrazowych Województwa Śląskiego, ul. Krasickiego 25, 42-500 Będzin.

Na spotkaniu omówione zostaną działania zrealizowane w 2014r.

Proszę o potwierdzenie przybycia u Pani Marceliny Ferdyn-Korzepa tel. 731 999 965; e-mail: marcelina.korzepa@lifezpkws.pl do dnia 05.12.2014r.

*Sponadziżo  
Marcelina Ferdyn-Korzepa  
20.11.2014r.*

Z poważaniem

Kierownik Sekcji LIFE+ Jura  
Projekt LIFE11 NAT/PL/432

*A. Wojtasik*  
mgr Artur Wojtasik

Otrzymują:

1. Wg rozdzielnika
2. A/a Biuro ZPKWS w Będzinie



Stulecie Polskiego Alpinizmu

Wpłynęło dnia 01.12.2014  
L.dz. 637-2014  
Zal. Podpis

*P. Szymanski*  
Z.M. Radyn  
-koncept  
A. Wójcik



**POLSKI  
ZWIĄZEK  
ALPINIZMU**  
ASSOCIATION  
POLONAISE  
D'ALPINISME  
MEMBRE DE L'UNION  
INTERNATIONALE DES  
ASSOCIATIONS  
D'ALPINISME  
ET DE L'UNION  
INTERNATIONALE  
DE SPÉLÉOLOGIE

Zespół Parków Krajobrazowych  
Województwa Śląskiego,  
42 – 500 Będzin, ul.  
Krasickiego 25

ul. Corazkiego 5/24  
00-087 WARSZAWA  
tel./fax: +48 22 875-8505  
e-mail: biuro@pza.org.pl  
http://www.pza.org.pl

L.dz. 1/12/2014/WP

Warszawa, 1 grudnia 2014 r.

Szanowni Państwo,  
W nawiązaniu do informacji o spotkaniu Komitetu Sterującego projektu Life+ pn. "Ochrona cennych przyrodniczo siedlisk nieleśnych, charakterystycznych dla Parku Krajobrazowego Orlich Gniazd" w dniu 16 grudnia 2014 r. w siedzibie Zespołu Parków Krajobrazowych Województwa Śląskiego, informujemy, że w spotkaniu weźmie udział kol. Włodzimierz Porębski, członek Komitetu Sterującego.

Z taternickim pozdrowieniem,

Sekretarz Generalny PZA  
*Mark Wierzbowski*  
Mark Wierzbowski

**POLSKI ZWIĄZEK ALPINIZMU**  
00-087 Warszawa, ul. Corazkiego 5/24  
NIP 527-21-39-619